

Google Maps Aubignan



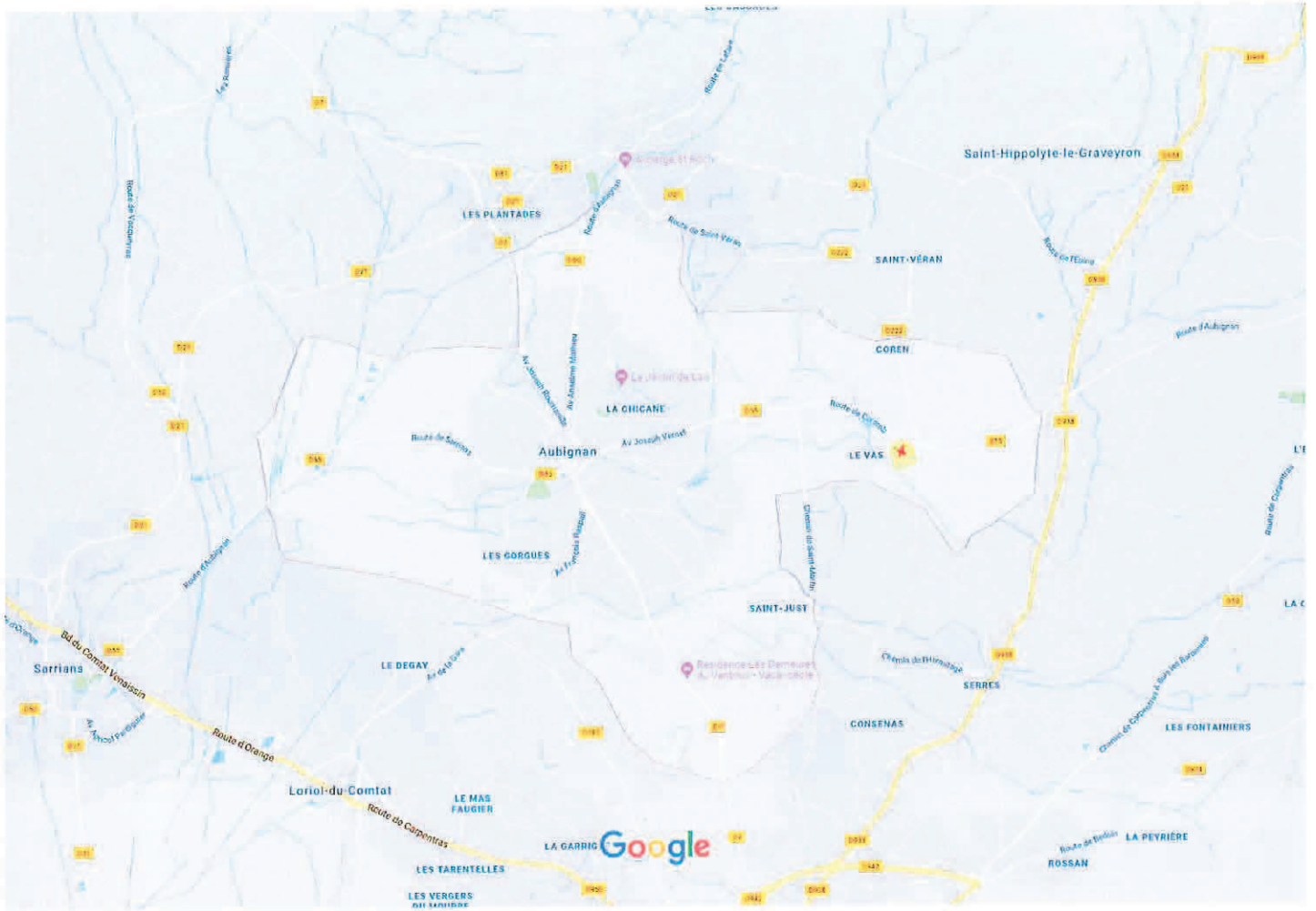
Afbeeldingen ©2019 Google, Kaartgegevens ©2019 Google 50 m

Google Maps Aubignan



Kaartgegevens ©2019 Google 100 m

Google Maps Aubignan



Kaartgegevens ©2019 Google 500 m

Commune :
AUBIGNAN (004)

N° d'ordre du document d'arpentage : 1933G
Document vérifié et numéroté le 25/01/2017
A AVIGNON
Par CLEMENT Alain
Inspecteur des Finances Publiques
Signé

Cachet du service d'origine :
Centre des Impôts foncier de :
AVIGNON

Cité Administrative
BP 91088
84097 AVIGNON Cedex 9
Téléphone : 04 90 27 71 91

cdif.avignon@dgfip.finances.gouv.fr

DIRECTION GENERALE DES FINANCES PUBLIQUES
EXTRAIT DU PLAN CADASTRAL

CERTIFICATION

(Art. 25 du décret n° 55-471 du 30 avril 1955)

Le présent document d'arpentage, certifié par les propriétaires soussignés (3) a été établi (1) :
A - D'après les indications qu'ils ont fournies au bureau ;
B - En conformité d'un piquetage : _____ effectué sur le terrain ;
C - D'après un plan d'arpentage ou de bornage, dont copie ci-jointe, dressé le _____ par _____ géomètre à _____
Les propriétaires déclarent avoir pris connaissance des informations portées au dos de la chemise 6463.
A _____, le _____

- (1) Rayer les mentions inutiles. La formule A n'est applicable que dans le cas d'une esquisse (plan rénové par voie de mise à jour). Dans la formule B, les propriétaires peuvent avoir effectué eux mêmes le piquetage.
(2) Qualité de la personne agréée (géomètre expert, inspecteur, géomètre ou technicien retraité du cadastre, etc...)
(3) Précisez les noms et qualité du signataire s'il est différent du propriétaire (mandataire, avoué, représentant qualifié de l'autorité expropriant, etc...)

Section : AM
Feuille(s) : 000 AM 01
Qualité du plan : P5 ou CP [40 cm]
Echelle d'origine : 1/2000
Echelle d'édition : 1/1000
Date de l'édition : 25/01/2017
Support numérique : _____

D'après le document d'arpentage dressé

Par CHABAS RUFFA

(2)

Réf. :

Le



Google Maps Aubignan



Kaartgegevens ©2019 Google 20 m



POSITION FORAGE



MAISON (À ALIMENTER)

VVE A

MAISON À
ALIMENTER




VUE B




VVE B



VUE C




VUE C



Google Maps

Aubignan

lokalisatie geografische coördinaten nieuwe forage



LOCALISATION GEO