


© IGN 2019 - www.geoportail.gouv.fr/mentions-legales

Longitude : 6° 12' 44" E
Latitude : 43° 11' 44" N

PLAN DE SITUATION

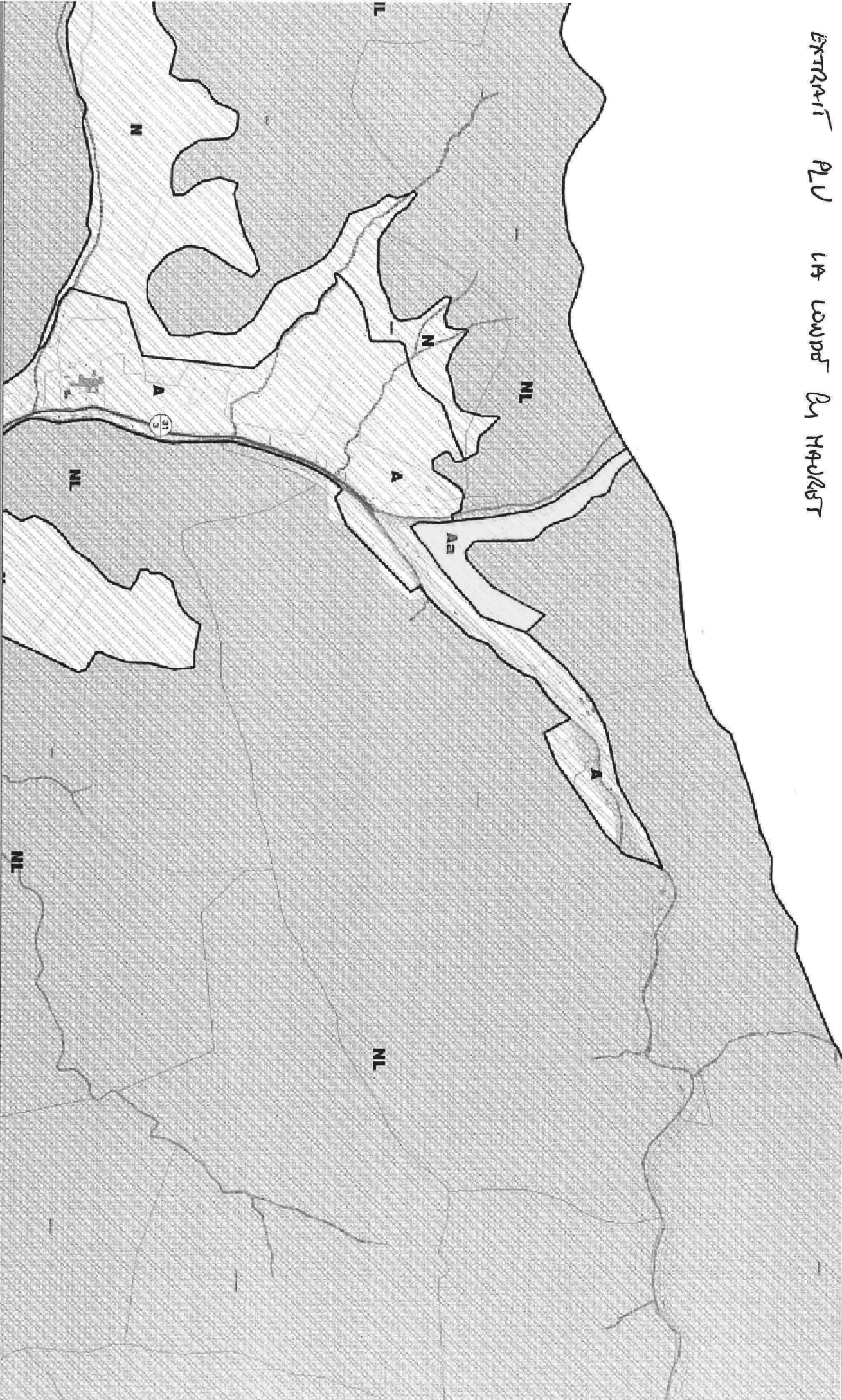



© IGN 2019 - www.geoportail.gouv.fr/aide/faq/faq-1

Longitude : 6° 12' 55" E
Latitude : 43° 12' 13" N

PLAN DU PROJET

EXTRAIT PLU LA LOUVEE EN HAUTEUR





Δ1

© IGN 2019 - www.geoportail.gouv.fr/mentions-legales

Longitude : 6° 12' 55" E
Latitude : 43° 12' 13" N

LOCALISATION CARTOGRAPHIQUE DES PHOTOS