


ROQUEFORT LES PINS
Lieu-dit " Notre Dame "
247 route de La Colle sur Loup

Section AV n° 54
Section AW n° 10 11 13 14 15 16 17 18 19 53
CONTENANCE CADASTRALE 87.794 m²

PLAN DE MASSE GENERAL

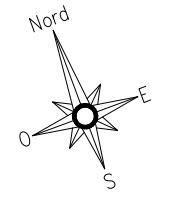
Nivellement rattaché au NGF
Coordonnées rattachées au système RGF 93CC44

-  SURFACE MISE A LA DISPOSITION DE LA COMMUNE
-  VOIE A USAGE PUBLIC
-  LIMITE DE PROPRIETE

Philippe MILAN - Architecte D.P.L.G.
264, route de Pie Lombard
06140 - TOURRETTES SUR LOUP
06 60 52 90 10
milan.architecte@laposte.net

ECHELLE

0 5m 20m 50m



Vue 1





Vue 1
Vue 2

LOGEMENTS SOCIAUX
S.P. 1,875 m²

RESIDENCE
S.P. 4,375 m²

PA00610515T0003
AE-F09315P0048
19/04/2015

-  AE-F09315P0048
-  AE-F09317P0314

ROUTE DEPARTEMENTALE



Vue 2