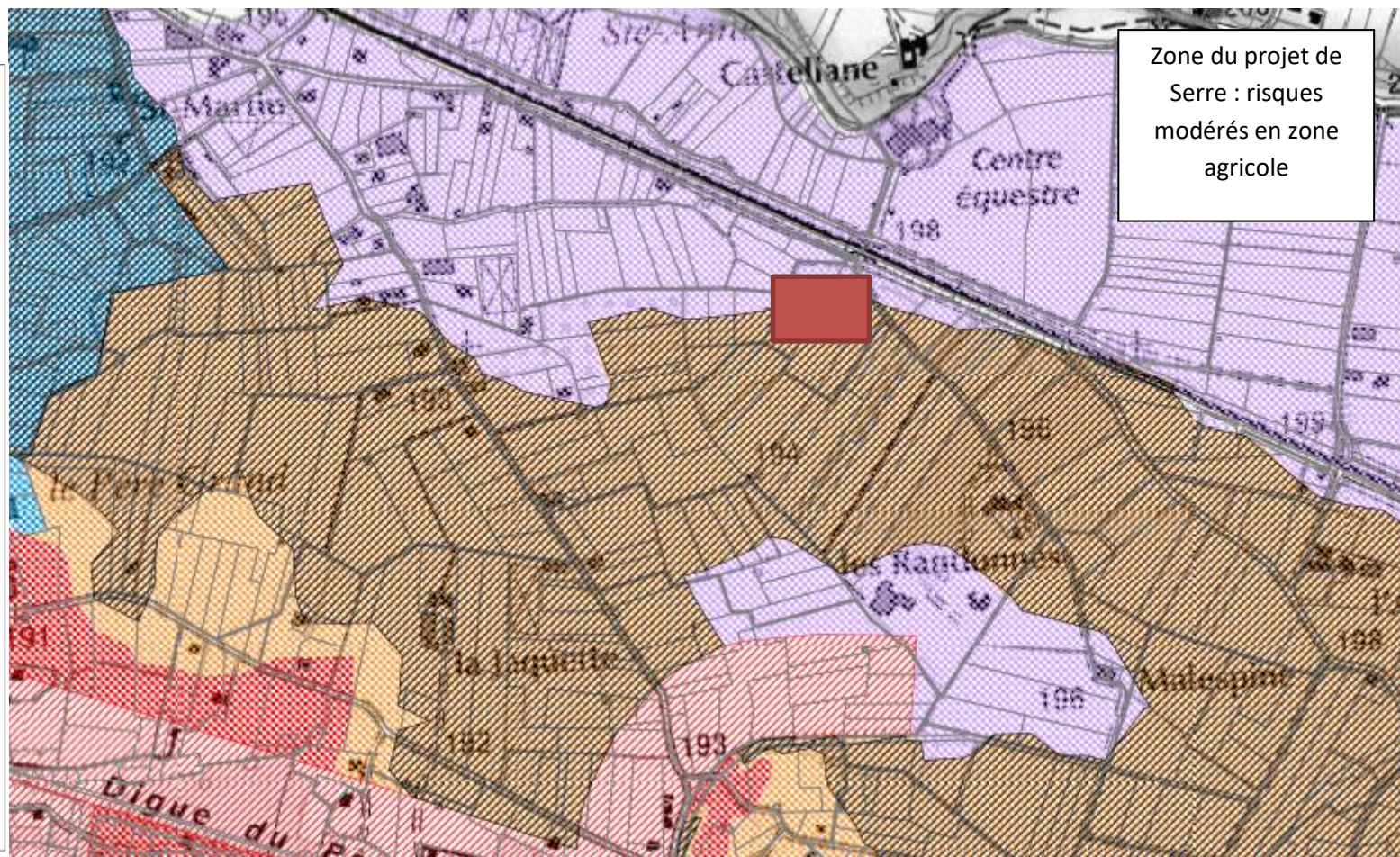


ANNEXE 7 – CERFA n° 14734*03 - Demande d'examen au cas par cas préalable à la réalisation éventuelle d'une évaluation environnementale –PPRN

Construction d'une serre photovoltaïque sur le lieu-dit Malespine à PERTUIS 84120



Zone du projet de Serre : risques modérés en zone agricole

Vu pour être annexé à mon arrêté en date de ce jour
Avignon, le 3 juin 2016

Le Préfet

SIGNE

Bernard GONZALEZ



PLAN DE PREVENTION DES RISQUES NATURELS INONDATION

Bassin versant de la Durance

PERTUIS

Carte 1

CARTE DU ZONAGE REGLEMENTAIRE

(cotes exprimées en mètre NGF)

Echelle:1/5 000 ème

Dossier approuvé

LEGENDE DU ZONAGE REGLEMENTAIRE










-  zone rouge - risque fort en zone urbanisée ou non
-  zone orange - risque modéré en zone naturelle ou agricole - 0,5 m < h < 1 m
-  zone orange - risque modéré en zone naturelle ou agricole - h < 0,5 m
-  zone rouge hachurée - zone de recul à l'arrière des digues et remblais
-  zone bleu foncé - risque fort en centre urbain dense
-  zone bleue - risque modéré en zone urbanisée - 0,5 m < h < 1 m
-  zone bleue hachurée - risque modéré en zone urbanisée - h < 0,5 m
-  zone violette - zone d'emprise de la crue exceptionnelle
-  enveloppes des autres PPRI prescrits ou approuvés

Figure 1 : source : <http://www.vaucluse.gouv.fr/approbation-du-ppri-de-la-durance-sur-3-communes-a10822.html>