


PHOTOGRAPHIES DU SITE PORTUAIRE


Terre-plein, quai et digue



Digue du port côté large – De gauche à droite : de la falaise au chenal d'entrée



Digue du port côté large – Dessus de la digue et escalier côté port



Vues de l'autre côté de la digue – Quai, douches et zone de stationnement

Terre-plein, môle central et cale de mise à l'eau




Terre-plein du port - De gauche à droite : de la digue vers l'entrée terrestre du port




Môle central (barge coulée) - Deux vues depuis le terre-plein (à gauche) et une vue depuis le quai derrière la digue (à droite)


Môle central et cale de mise à l'eau - De gauche à droite : vues depuis la plage, depuis le ponton et vue de la cale de mise à l'eau depuis le terre-plein



Plage, capitainerie et ponton




Vues de la plage et de la capitainerie - De gauche à droite : depuis le môle central et depuis le ponton




Vues du ponton depuis la plage

Vues du ponton de
gauche à droite :
depuis la plage,
depuis le ponton,
depuis l'extrémité
du ponton et
depuis la digue du
large



PHOTOGRAPHIES AERIENNES DES PAYSAGES AUTOUR DU PORT



Vues aériennes en sortie et au large du port, le regard vers la commune du Lavandou ↑



Vues aériennes du port et de la partie terrestre le surplombant ↓

