

**LEGENDE :**

- Herhier de Posidonie
- Cymodocées
- Faisceaux isolés de Posidonie
- Nacres
- Courbes de niveaux bathymétrique
- Points topographique

**Fond de plan :**  
Fond de plan topographique datant du 22 Avril 2009 réalisé par C.B.S.E. et transmis par le client. "Réf : EXT-PON-FIX Ind B.dwg"

Complément de relevé ainsi que recalage planimétrique et altimétrique réalisé par GE2I le 03/07/2018 et transmis le 10/07/2018. "Réf : 0618-09 - ETAT DES LIEUX-A-MAIL.dwg"

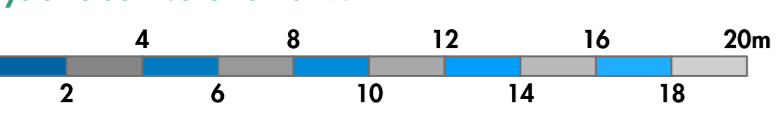
**Bathymétrie :**  
Relevé bathymétrique effectué le 03/05/2017 et transmis le 08/06/2017 par SEMANTIC "NGF\_L93\_Bormes\_PortPradet\_Corinthe"

**Biocénose :**  
Relevé effectué le 03/05/2017 et transmis le 08/06/2017 par SEMANTIC "NGF\_L93\_Bormes\_PortPradet\_Corinthe"

Relevé effectué le 01/10/2017 et transmis le 02/10/2017 par P2A "Mail 2018-10-01 P2A"

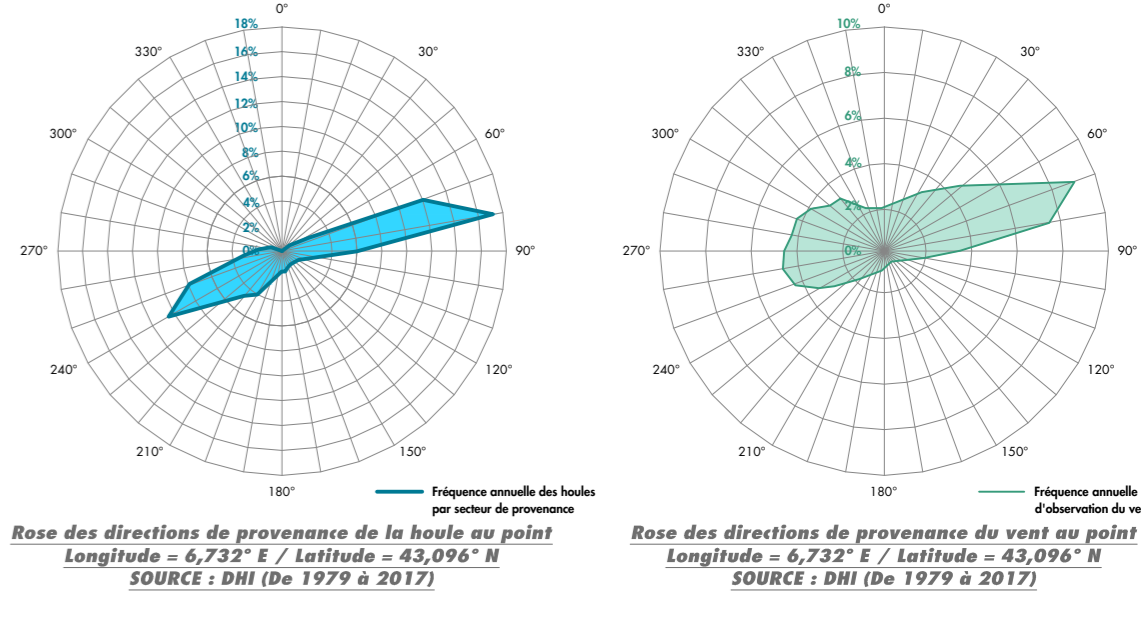
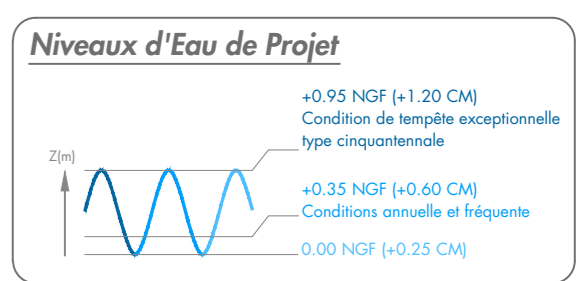
**Limite de concession :**  
Calage approximatif du plan de concession transmis par le client le 25/11/2015 "Réf : Périmètre de Concession du 21 Oct 1987.pdf"

Système de coordonnées : Lambert 93  
Système de nivellement : NCF



**GRILLE DES MOUILLAGES EXISTANT**

Couleur	Dimensions (m)	Nombre de postes	Surface (m²)
Orange	4.5 x 2.00	2	18
Vert	4.5 x 2.30	6	62
Cyan	6 x 2.40	14	202
Bleu	6.5 x 2.40	17	265
Magenta	7 x 2.45	5	86
Jaune	7.5 x 2.45	21	386
Rose	7.5 x 2.50	4	75
Rouge	8 x 3.30	4	106
<b>TOTAL</b>		<b>73</b>	<b>1 200</b>



**BORMES LES MIMOSAS**

**SOCIETE CIVILE DE L'ANSE DU PRADET S.C.A.P.**

Domaine de la ris favière  
83230 BORMES LES MIMOSAS

PRO

DIAGNOSTIC ET REDEPLOIEMENT PORTUAIRE

Mission de Maîtrise d'Oeuvre

**ETAT DES LIEUX EXISTANT**

Echelle : 1/200    Numéro Affaire : CORSCAP 47-2015

Modifications	Phase	Date
0. Première Diffusion (COR-VP-PLAN-02 Phase AVP)		31/08/2017
0. Première Diffusion		10/07/2018
1. Mise à jour du relevé Biocénose Octobre 2018		03/10/2018

Dessin: JZU    Contrôle: JCE    Approuvé: SLE

PRO    COR    PRO    PLAN    01    I

Référence DWG: C:\CORINTHE\Projets\SCAP\CORSCAP 47-2015\Mission\3 PRO\PORT\Version 02\Plans\COR-PRO-PLAN-01-1.dwg