

DIRECTION DEPARTEMENTALE DE L'AGRICULTURE ET DE LA FORET DU VAR

BUREAU DE LA PROTECTION DES RESSOURCES EN EAU DES COLLECTIVITES



COMMUNE DE COTIGNAC

FORAGE DES CONDAMINES

ETAT PARCELLAIRE DU PERIMETRE DE PROTECTION IMMEDIATE



POUR AMPLIATION,
Le Chef de Bureau,

Marc GOUGNE



VU pour être annexé à
notre arrêté en date
du 18 SEP. 1990
Toulon, le 18 SEP. 1990

POUR LE PREFET
Le Secrétaire Général

SICRE : Jacques PELLAT

ÉTAT PARCELLAIRE DU PÉRIMÈTRE *Immédiat*

Page 1

MAIRIE D'OUVRAGIE (Commune ou syndicat) **COTIGNAC**

Terres situées sur la Commune : **COTIGNAC** - **Forage des Condamines**

N° d'ordre ou Plan Cadastral	DESIGNATION CADASTRALE		DESIGNATION DES PARCELLES						CONTENANCES PARCELLAIRES				
	Section	N°	Adresses ou lieux-dits	Nature	Cadastrales actuelles		Servitude		non compris dans la Servitude				
					ha	a	ca	ha	a	ca	ha	a	ca
	B	1042	Les Plantiers			12	50		12	50			

IDENTITE DES PROPRIETAIRES	ORIGINE DE PROPRIETE
Commune de COTIGNAC Mairie - 83570 COTIGNAC	29 octobre 1987 Vol. 87P N° 7443 Acquisition Me VERAH - Notaire à COTIGNAC, le 06.10.1987 de BROUTIN née le 19.11.1921.



DIRECTION DEPARTEMENTALE DE L'AGRICULTURE ET DE LA FORET DU VAR

BUREAU DE LA PROTECTION DES RESSOURCES EN EAU DES COLLECTIVITES



COMMUNE DE COTIGNAC

FORAGE DES CONDAMINES

ETAT PARCELLAIRE DU PERIMETRE DE PROTECTION RAPPROCHEE



POUR AMPLIATION,

Le Chef de Bureau,

Marc GOUGNE



VU pour être annexé à
notre arrêté en date
du 18 SEP. 1990

Toulon, le 18 SEP. 1990
POUR LE PREFET

Le Secrétaire Général

ETRE : Jacques PELLAT

ETAT PARCELLAIRE DU PERIMETRE Rapproché

Faire 1

MAITRE D'OUVRAGE (Commune ou syndicat)
COTIGNAC

Terres situées sur la Commune :
COTIGNAC

CAVITAGE
Forage des Condammes

DESIGNATION CADASTRALE DESIGNATION DES PARCELLES CONTENANCES PARCELLAIRES

N° d'ordre au plan Cadastrel	DESIGNATION CADASTRALE		N°	Adresses ou lieux-dits	Nature	Cadastres actuelles				Servitude				non compris dans la Servitude			
	Section					ha	a	ca	ha	a	ca	ha	a	ca	ha	a	ca
	B		361	Les Plantiers	BR			30	67			30	67				

IDENTITE DES PROPRIETAIRES	ORIGINE DE PROPRIETE
<p>M. ABELLE Robert Lucien Epx FABRE Le Village - 83570 COTIGNAC</p> <p>Né le 13.12.32 à COTIGNAC</p> <p>MME FABRE Aline - Epse ABELLE Robert Même adresse</p> <p>Née le 02.05.1940 à COTIGNAC</p>	<p>27 octobre 1962 Vol. 1099-8</p> <p>Acquisition Me BEMARD - Notaire à COTIGNAC, le 24.09.1962 avec FABRE so, épouse de CARMAGNOLLE née le 21.10.1898.</p>



ETAT PARCELLAIRE DU PERIMETRE Rapproché

Page **2**

MAIRE D'OUVRAGE (Commune ou syndicat)

COTIGNAC

Terrains situés sur la Commune :

COTIGNAC

CAPITAGE Forage des Condamines

N° D'ordre au Plan Cadastral	DESIGNATION CADASTRALE		DESIGNATION DE PARCELLES					CONTENANCES PARCELLAIRES			
	Section	N°	Adresses ou lieux-dits	Nature	Cadastrales actuelles		Servitude			non compris dans la Servitude	
	B	855	Les Plantiers		ha	a	ca	ha	a	ca	
							72	90	72	90	

IDENTITE DES PROPRIETAIRES

M. AVICOLLO Jean Janvier Germain Epx LAPLANE
Lot. la Collegiale - 83140 SIX FOURS LES PLAGES
Né le 26.11.31 à TOULON

ORIGINE DE PROPRIETE

06 septembre 1971 Vol. 120 N° 35
Acquisition Me BEMARD - Notaire à COTIGNAC,
le 18.08.1971 de COGORDAN né le 09.01.1923



ETAT PARCELLAIRE DU PERIMETRE Rapproché

Page **3**

COTIGNAC

CAVITAGE Forage des Condamines

MAITRE D'OUVRAGE (Commune ou syndicat)

COTIGNAC

Terres situées sur la Commune : **COTIGNAC**

DESIGNATION CADASTRALE			DESIGNATION DES PARCELLES					CONTENANCES PARCELLAIRES						
N° d'ordre au Plan Cadastral	Section	N°	Adresses ou lieux-dits	Nature	Cadastrales actuelles		Servitude			non compris dans la Servitude				
					ha	a	ca	ha	a	ca	ha	a	ca	
	B	366	Les Plantiers	BR	63	60	63	60						
	B	906	"	BR	9	38	9	38						

IDENTITE DES PROPRIETAIRES	ORIGINE DE PROPRIETE
<p>M. BOUVARD Georges Alfred Urbain Epx DUBOIS 111 rue Thomas Honoré - 94130 NOGENT SUR MARNE Né le 07.10.17 à 00 SAIGON (COCHINCHINE)</p>	<p>09 novembre 1979 Vol. 2429 N° 29 Acquisition Me VERAN - Notaire à COTIGNAC, le 22.10.1979 de BROUJIN né le 11.05.1897.</p>



ETAT PARCELLAIRE DU PERIMETRE Rapproché

Page 4 a

COTIGNAC

MAITRE D'OUVRIAGE (Commune ou syndicat)

CAITAGE Forage des Condamines

Terains situés sur la Commune : **COTIGNAC**

DESIGNATION DES PARCELLES _____ CONTENANCES PARCELLAIRES _____

N° d'ordre au Plan Cadastrel	DESIGNATION CADASTRALE		Nature	Cadastrales actuelles			Servitude			non compris dans la Servitude
	Section	N°		Adresses ou lieux-dits	ha	a	ca	ha	a	
	B	856	Les Plantiers		55	40		55	40	

IDENTITE DES PROPRIETAIRES	ORIGINE DE L'PROPRIETE
<p>M. BOUVARD Georges Alfred Urbain 111 rue Théodore Honoré - 91130 NOGENT SUR MARNE Né le 07.10.17 à OO-SAIGON (COCCHINCHINE)</p> <p>MME BOUVARD Josette Fabienne 03 rue Thiberville - 94250 GENTILLY Née le 03.10.1950 à PARIS (11è)</p>	<p>09 juillet 1971 Vol. 98 N° 14 24 mars 1976 Vol. 1330 N° 14</p> <p>Attestation Me GUYOT - Notaire à NOGENT/MARNE, le 23.01.1976 après le décès de son épouse DUROIS le 10.11.1975 donataire pour 1/4 en toute propriété et 3/4 en usufruit.</p>



ETAT PARCELLAIRE DU PERIMETRE Rapproché

Page 5

COTIGNAC

MAIRIE D'OUVIRAGE (Commune ou syndicat)

CAPTAGE Forage des Condamines

Terres situées sur la Commune : **COTIGNAC**

DESIGNATION CADASTRALE			DESIGNATION DES PARCELLES					CONTENANCES PARCELLAIRES					
N° d'ordre au plan Cadastral	Section	N°	Adresses ou lieux-dits	Nature	Cadastrales actuelles			Servitude			non compris dans la Servitude		
					ha	a	ca	ha	a	ca	ha	a	ca
B		372	Les Plantiers	BR	27	82	27	82					
B		854	"		15	50	15	50					

IDENTITE DES PROPRIETAIRES	ORIGINE DE PROPRIETE
<p>M. COGORDAN Elie Jean Maurice Epx CIAMPI Le Village - 83570 COTIGNAC Né le 09.01.23 à COTIGNAC</p>	<p>B372 : 2 Juin 1960 Vol. 715 N° 44 Acquisition Me NILOYET, le 13.04.1960 de SERRE né le 20.09.1910 et TROIN son épouse.</p> <p>B854 : 26 janvier 1962 Vol. 953 N° 54 Donation-partage Me BEMARD - Notaire à COTIGNAC, le 18.11.1961 après le décès de COGORDAN le 30.05.1947 - (non identifié) par SIGAUD née le 24.05.1894.</p>



ETAT PARCELLAIRE DU PERIMETRE Rapproché

Page **6**

COTIGNAC

MAIRIE D'OUVRAGE (Commune ou syndicat)

Forage des Condamines

COTIGNAC

Terrains situés sur la Commune :

DESIGNATION CADASTRALE			CONTENANCES PARCELLAIRES									
N° D'ordre au Plan Cadastral	Section	N°	Adresses ou lieux-dits	Nature	Cadastrales actuelles			Servitude			non compris dans la Servitude	
					ha	a	ca	ha	a	ca		
B		355	Les Plantiers	BR	12		35		12		35	
B		356	"	BR	12		99		12		99	
B		357	"	VI	31		41		31		41	

IDENTITE DES PROPRIETAIRES	ORIGINE DE PROPRIETE
M. FABREGUE André Paul Clovis Le Village - 83570 COTIGNAC Né le 19.07.34 à COTIGNAC	R355 : 23 janvier 1979 et 05 avril 1979 Vol. 2149 N° 28 - Attestation héritier Me VERAN Notaire à COTIGNAC, le 06.01.1979 après le décès DE FABREGUE le 20.05.1978 né le 25.06.1904. B356 & 357 : 21 mars 1973 Vol. 452 N° 32 Acquisition Me VERAN - Notaire à COTIGNAC, le 14.03.1973 de VIRETTO né le 23.08.1909.



COTIGNAC

MAÎTRE D'OUVRAGE (Commune ou syndicat)

CAPITAGE Forage des Condaminés

Terrains situés sur la Commune : **COTIGNAC**

DESIGNATION CADASTRALE		DESIGNATION DES PARCELLES							CONTENANCES PARCELLAIRES								
N° D'ordre au Plan Cadastral	Section	N°	Adresses ou lieux-dits	Nature	Cadastrales actuelles			Servitude			non compris dans la Servitude						
					ha	a	ca	ha	a	ca	ha	a	ca				
	B	382	Les Plantiers	Maison													
	B	371	"	T	4	25	4	4	25								
	B	840	Camp de Mayoc		48	74	48	48	74								

IDENTITE DES PROPRIETAIRES

M. VAN DER SCHALK Marchelins
 Woodmansterne Higher Combe Road
 HASLEMERE SURREY (GRANDE BRETAGNE)
 Né le 30.03.1936 à ROTTERDAM (PAYS BAS)
 MME ANDRE DE LA PORTE Isa
 Même adresse
 Née le 31.03.1940 à BENNEBROEK (PAYS BAS)

ORIGINE DE PROPRIETE

15 février 1990 Vol. 90P N° 1213
 Acquisition Me VERAN - Notaire à COTIGNAC
 avec ANDRE DE LA PORTE son épouse née le
 31.03.1940 à raison de moitié chacun des
 consorts FITTIPALDI nés les 17.04.1937 et
 25.06.1940.



ETAT PARCELLAIRE DU PERIMETRE Rapproché

MAINTIEN D'OUVRAGE (Commune ou syndicat) COTIGNAC Page 9

Terres situés sur la Commune : COTIGNAC CAVITAGE Forage des Condaminés

DESIGNATION CADASTRALE		DESIGNATION DE PARCELLES		CONTENANCES PARCELLAIRES										
N° D'ordre au Plan Cadastral	Section	N°	Adresses ou lieux-dits	Nature	Cadastrales actuelles			Servitude			non compris dans la Servitude			
					ha	a	ca	ha	a	ca	ha	a	ca	
	B	352	Les Plantiers	BR		2	86		2	86				

IDENTITE DES PROPRIETAIRES	ORIGINE DE PROPRIETE
MME GERARD Michèle Eugénie 4 avenue Aviateur Pioli - 13008 MARSEILLE Née le 23.08.1932 à COTIGNAC	01 août 1990 Vol. 90P N° 6266 Attestation Me VERAN le 25.07.1990 à COTIGNAC Après le décès de GERARD né le 28.07.1902 survenu le 23.02.1990.



ETAT PARCELLAIRE DU PERIMETRE Rapproché

MAITRE D'OUVRIAGE (Communs ou syndicat)

COTIGNAC

Page 10

Terres situées sur la Commune :

COTIGNAC

CAVITAGE Forage des Condamines

DESIGNATION CADASTRALE		DESIGNATION DES PARCELLES				CONTENANCES PARCELLAIRES				
N° d'ordre au Plan Cadastral	Section	N°	Adresses ou lieux-dits	Nature	Cadastrales actuelles		Servitude		non compris dans la Servitude	
					ha	a	ca	ha	a	ca
	B	1043	Les Plantiers		1	33	92	1	33	92

IDENTITE DES PROPRIETAIRES

MME BROUTIN Marcelle
Rue de la Victoire - 83570 COTIGNAC
Née le 19.11.1921 à COTIGNAC

ORIGINE DE PROPRIETE

29 octobre 1987 Vol. 87P N° 7443
Division du B907 en B1042 et B1043.
Le B1043 restant propriété du vendeur.

22 janvier 1982 Vol. 3383 N° 10
Attestation Me VERAN - Notaire à COTIGNAC
le 11.1.1982 après le décès de BROUTIN né le
11.5.1897.



ETAT PARCELLAIRE DU PERIMETRE Rapproché

Pages **11**

MAIRE D'OUVRAGE (Commune ou syndicats)

COTIGNAC

Terrains situés sur la Commune :

COTIGNAC

CAPTAGE Forage des Condamines

DESIGNATION CADASTRALE			DESIGNATION DES PARCELLES				CONTENANCES PARCELLAIRES					
N° D'ordre au Plan Cadastral	Section	N°	Adresses ou lieux-dits	Nature	Cadastrales actuelles			Servitude			non compris dans la Servitude	
					ha	a	ca	ha	a	ca		
	B	370	Les Plantiers	L		12	70		12	70		

IDENTITE DES PROPRIETAIRES	ORIGINE DE PROPRIETE
<p>COMMUNE DE COTIGNAC - DEPARTEMENT DU VAR Hôtel de Ville 83570 COTIGNAC</p>	<p>29 octobre 1987 Vol. 87P N° 7443 Vente Me VERAN - Notaire à COTIGNAC, le 06.10.1987 de BROUTIN.</p>



ETAT PARCELLAIRE DU PERIMETRE **Rapproché**

MAIRE D'OUVRIAGE (Commune ou syndicat)

COTIGNAC

Page

13

Terres situées sur
la Commune :

COTIGNAC

CANTAGE

forage des Condamines

DESIGNATION CADASTRALE			DESIGNATION DE PARCELLES						CONTENANCES PARCELLAIRES				
N° d'ordre au Plan Cadastral	Section	N°	Adresses ou lieux-dits	Nature	Cadastrales actuelles		Servitude		non compris dans la Servitude				
					ha	a	ca	ha	a	ca	ha	a	ca
	B	358	Les Plantiers	S	0	36	0	36					
	B	359	"	T	73	86	73	86					
	B	360	"	BR	19	52	19	52					

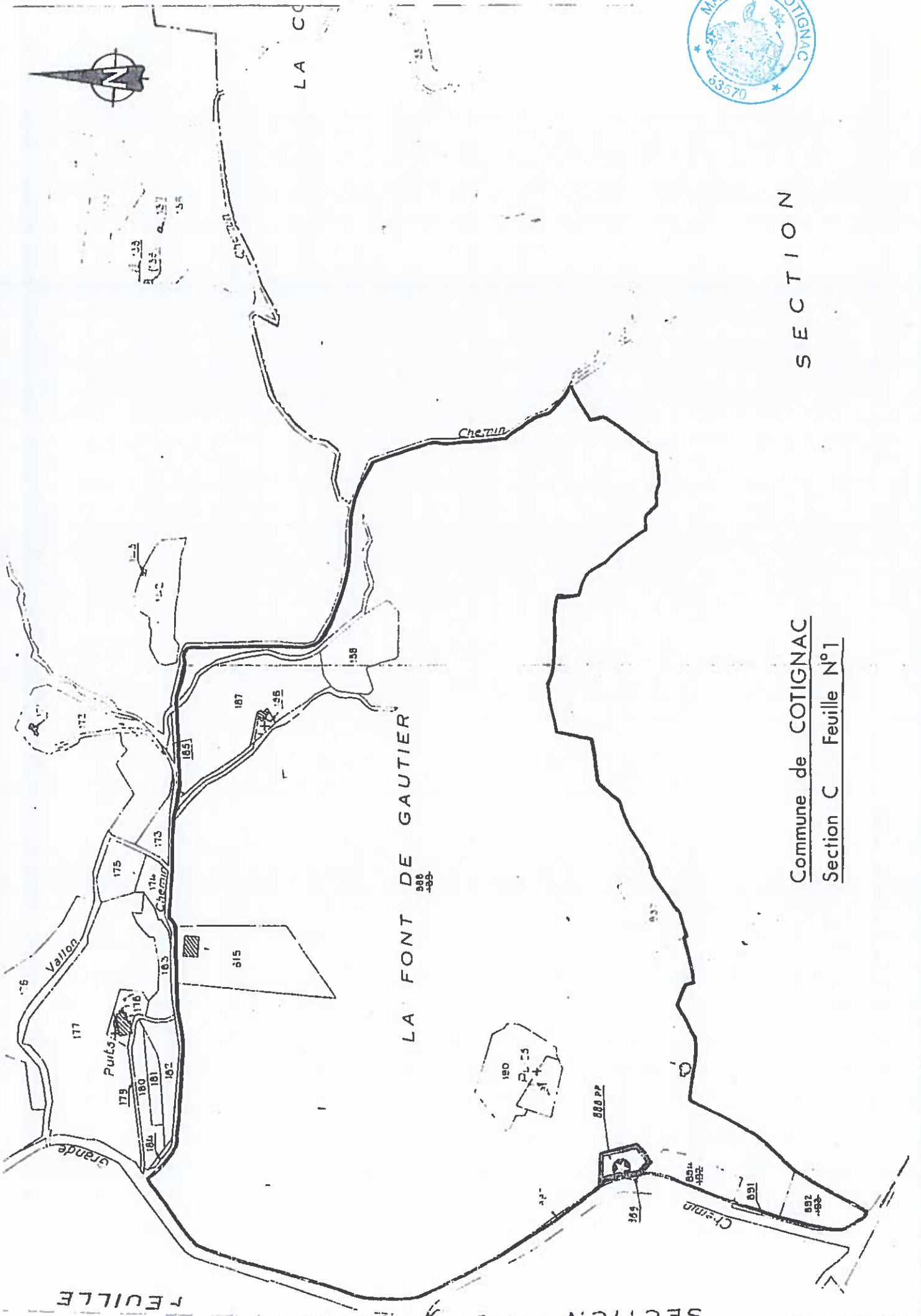
IDENTITE DES PROPRIETAIRES	ORIGINE DE PROPRIETE
<p>M. VAN ROBAYES Michel Joseph Cornil Epx VANTORRE Rte du Canal Warhem - 59380 BERGUES Né le 07.02.1933 à KILLEM (59)</p> <p>MME VANTORRE Annyck Même adresse Née le 26.04.1937 à HONDSCHOOTE (NORD)</p>	<p>29 août 1973 Vol. 547 N° 8 Acquisition Me VERAN - Notaire à COTIGNAC le 10.08.1973 avec VANTORRE son épouse.</p>





SECTION

Commune de COTIGNAC
Section C Feuille N°1



FEUILLE

SECTION

REPUBLIQUE FRANCAISE




DEPARTEMENT DU VAR



direction départementale de l'agriculture et de la forêt
du VAR

antenne de draguignan tél. 94 67 10 77



atelier départemental d'études d'aménagement rural

bureau de la protection des ressources
en eau des collectivités

COTIGNAC

PERIMETRES DE PROTECTION :

FORAGE DES CONDAMINES

- ★ Forage
- Périmètre immédiat.
- Périmètre rapproché.
- Périmètre éloigné.

PLAN PARCELLAIRE

MAI:1988

ECHELLE:1/2500



Périmètre de protection éloignée

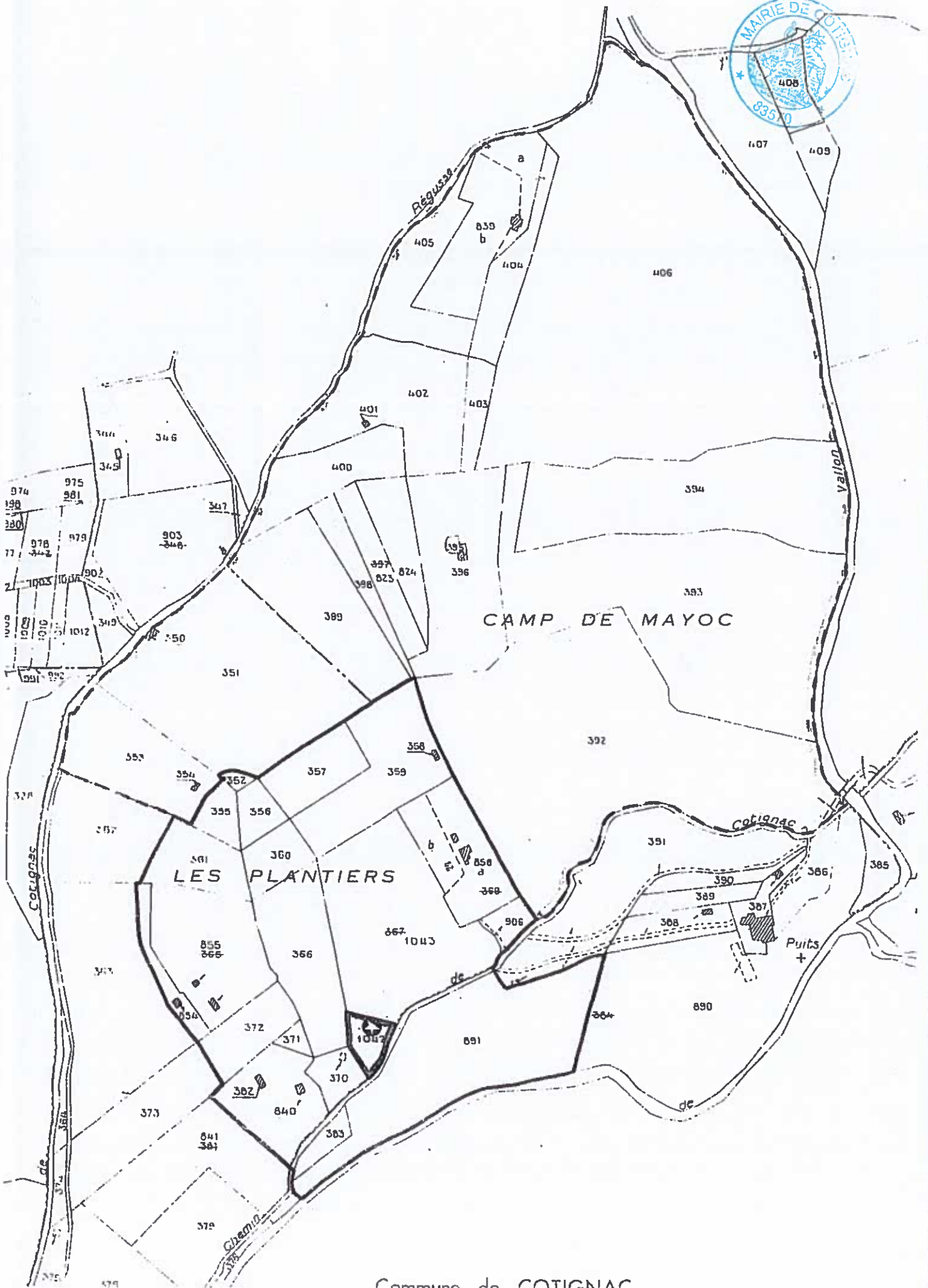
Périmètre de protection rapprochée

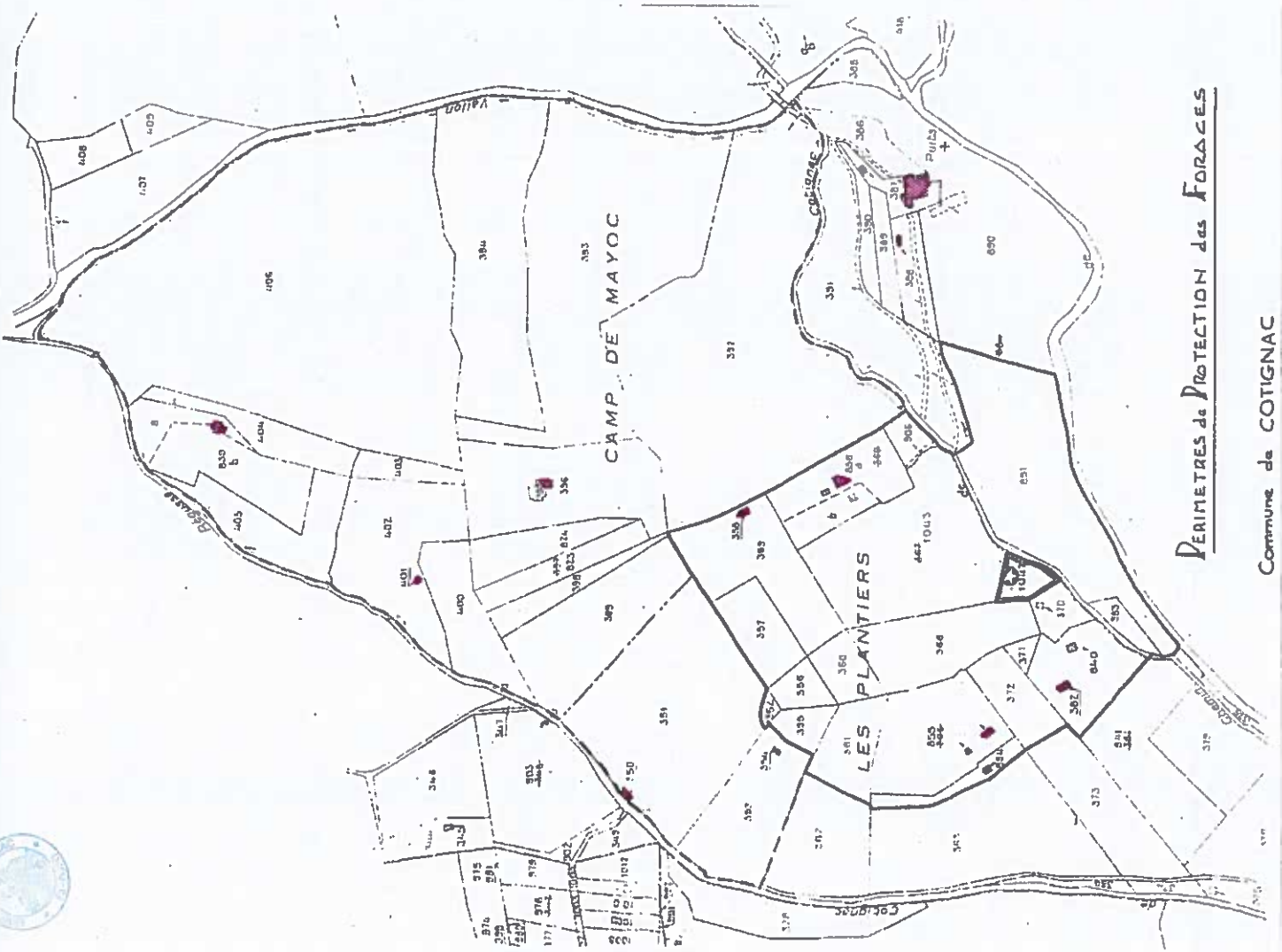
Forage

PLAN DE SITUATION

ECHELLE: 1/25000







PERIMETRES de PROTECTION des FORACES

Commune de COTIGNAC

