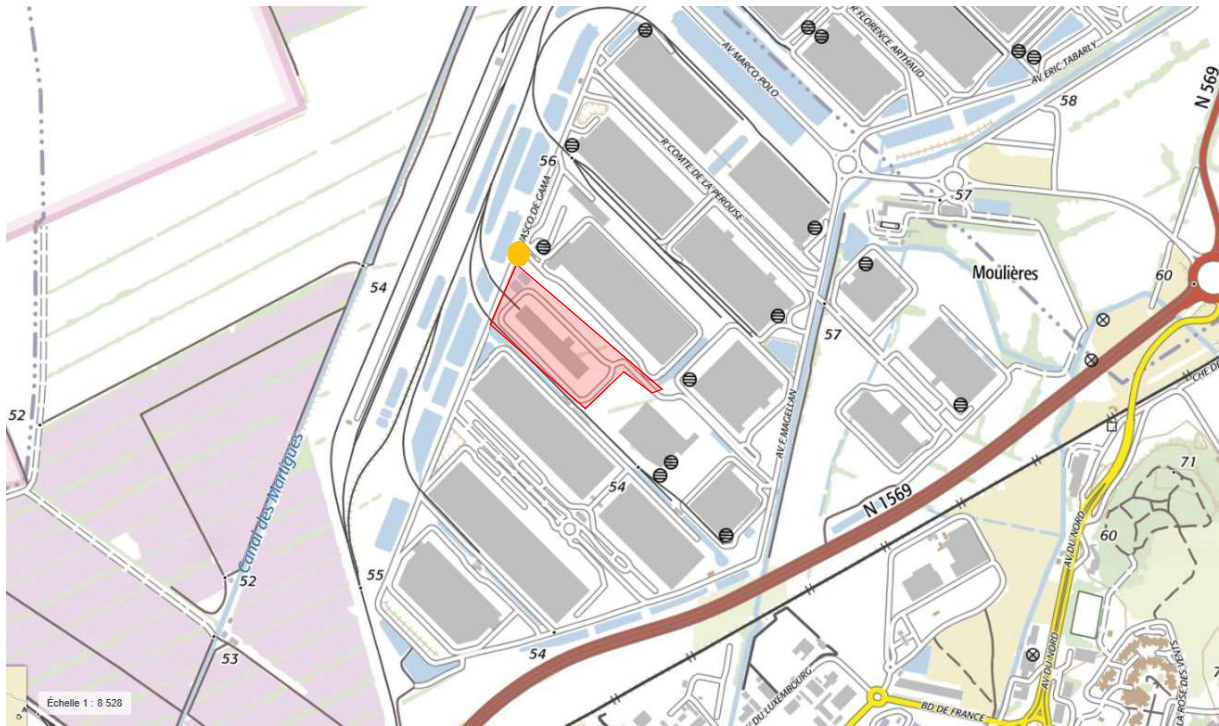


Annexe n°2 : plan de situation au 1/25000

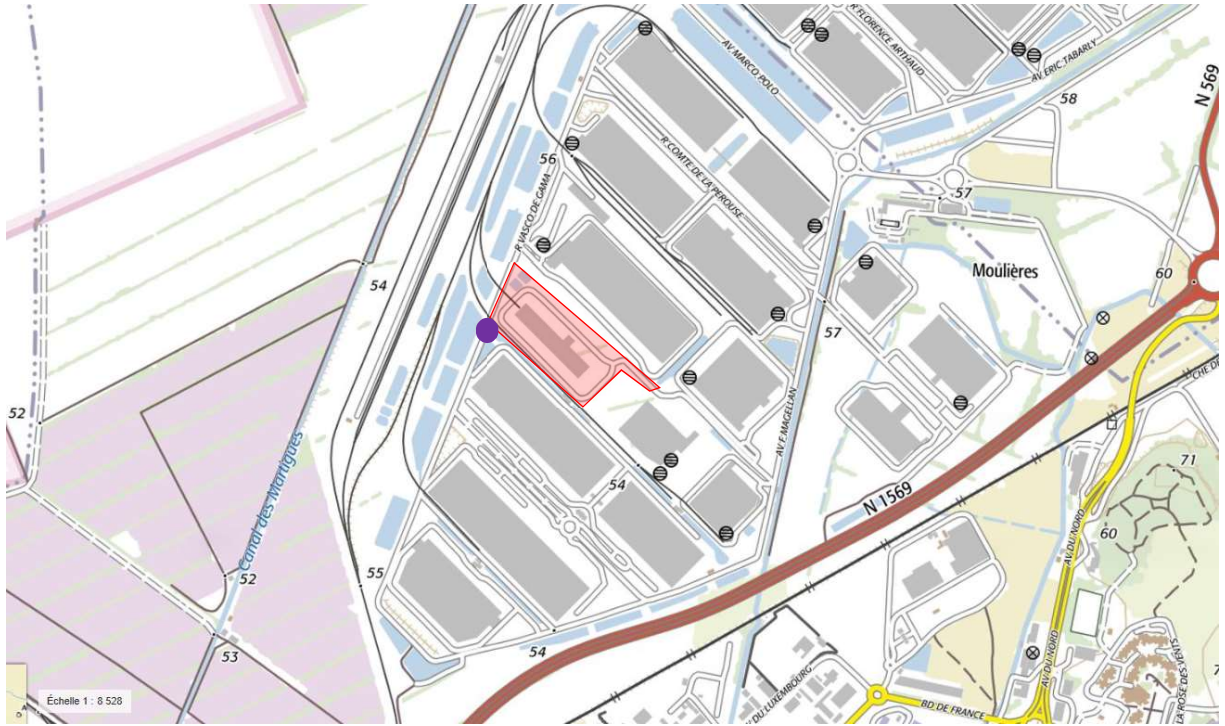


Source : Géoportail

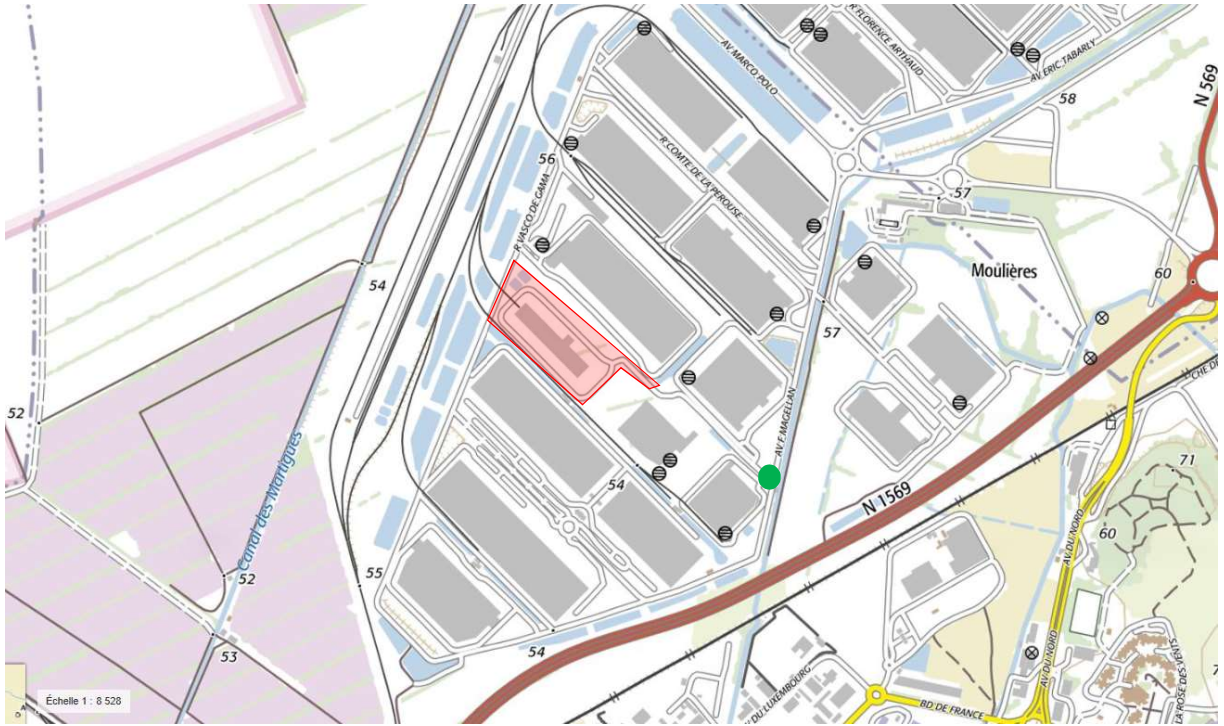
Annexe n°3 : Photographies de la zone 'implantation



Vue de la zone du projet depuis le nord du site (photographie datant du 26 juillet 2018)



Vue de la zone de projet depuis le sud-ouest du site (photographie datant du 26/07/2018)



Vue depuis l'avenue Ferdinand Magellan (photographie datant du 26/07/2018)

Annexe 5 : plan des abords du projet au 1/5000



Source : géoportail