



Département :
ALPES MARITIMES

Commune :
ROQUEFORT-LES-PINS

Section : CV
Feuille : 000 CV 01

Échelle d'origine : 
Échelle d'édition : 

Date d'édition : 28/09/2018
(fuseau horaire de Paris)

Coordonnées en projection : RGF93CC44
©2017 Ministère de l'Action et des
Comptes publics

DIRECTION GÉNÉRALE DES FINANCES PUBLIQUES



EXTRAIT DU PLAN CADASTRAL

SCI LA CLOCHE
06330 - ROQUEFORT LES PINS

Le plan visualisé sur cet extrait est géré
par le centre des impôts foncier suivant :
GRASSE
Centre des Finances Publiques 29
TRAVERSE DE LA PAOUTE 06131
06131 GRASSE CEDEX
tél. 0493403601 -fax
cdif.grasse@dgif.finances.gouv.fr

Cet extrait de plan vous est délivré par :

cadastre.gouv.fr

 VOIRIE INTERNE
 VOIE POMPIERS

