



**ACTION 35 du PAPI complet  
Argens et côtiers de l'Esterel**

**Aménagement hydraulique  
de la Nartuby médiane**

**Demande d'examen au cas par cas préalable à la réalisation  
éventuelle d'une évaluation environnementale**

**Article R. 122-3 du code de l'environnement**

*Annexe 3 : Photographies*



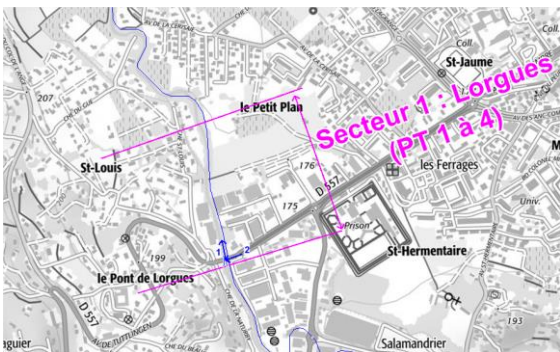
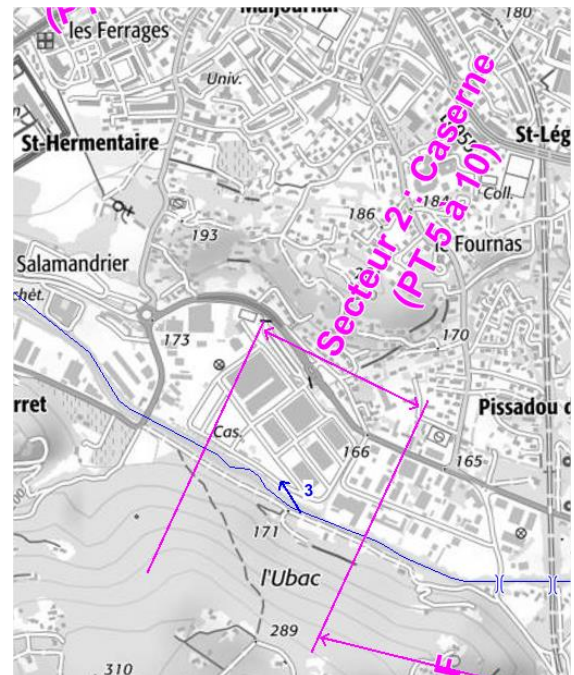
Photographie 1 : Secteur 1 - Lit de la Nartuby en amont du pont des Lorgues – Prise de vue 06/02/2018



Photographie 3 : Secteur 2 - Lit de la Nartuby au droit de la caserne – Prise de vue 06/02/2018



Photographie 2 : Secteur 1 – Tablier du pont des Lorgues – Prise de vue 06/02/2018

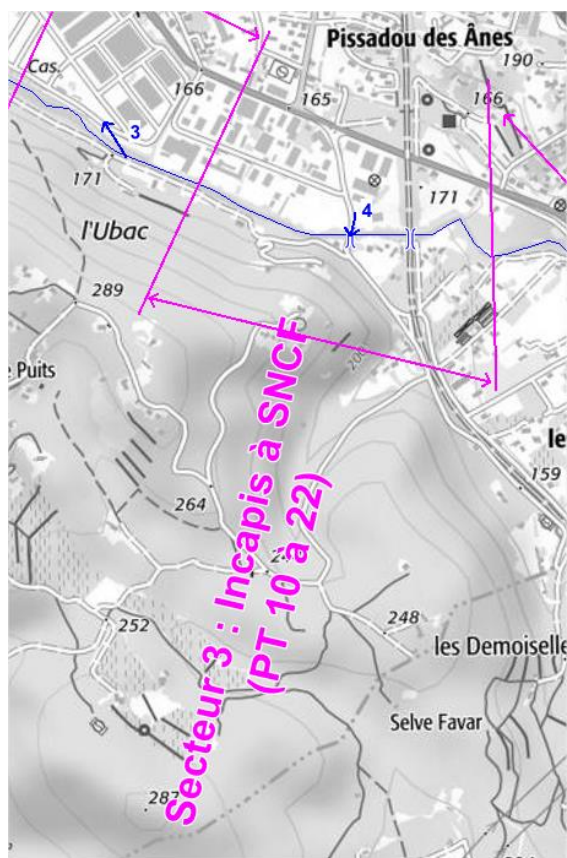




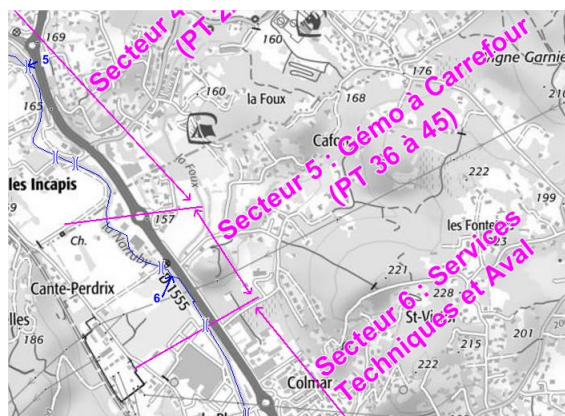
Photographie 4 : Secteur 3 – Pont submersibles des Incapis – Prise de vue 06/02/2018



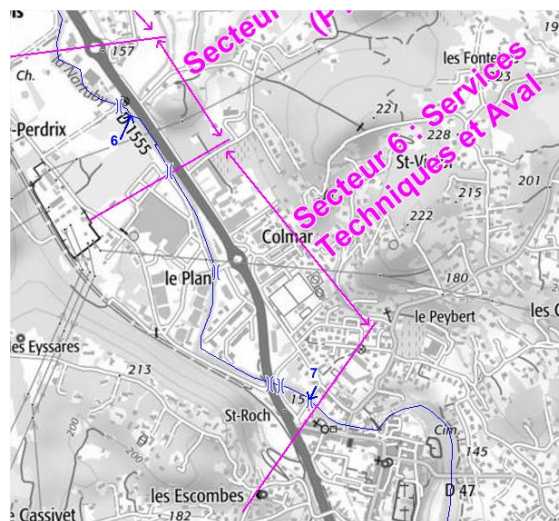
Photographie 5 : Secteur 4 – Pont du chemin des berges – Prise de vue 06/02/2018



Photographie 6 : Secteur 5 – Seuil de la Foux - Prise de vue 06/02/2018

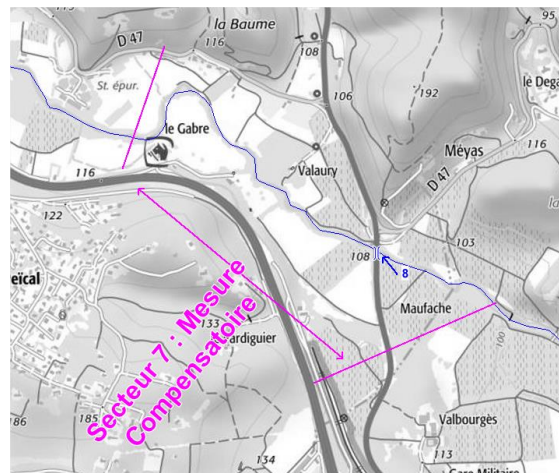


Photographie 7 : Secteur 6 – Pont des écoles - Prise de vue 06/02/2018





Photographie 8 : Secteur 7 – pont de la RD54 -- Prise de vue 20/02/2018



Photographie 9 : Secteur 7 – vue aérienne de l'emprise du futur plan d'eau

