Société Eau de Marseille MÉTROPOLE

Métropole AIX MARSEILLE PROVENCE – TERRITOIRE MARSEILLE PROVENCE

CANAL DE MARSEILLE
BRANCHE MERE AMONT

BIEF de REALTOR
De la borne 318+098 à la borne 354+000

CLASSEMENT
DES OUVRAGES HYDRAULIQUES
SELON LE DECRET 2015-526 DU 12 mai 2015

INDICE	DATE	MODIFICATION	RECTIFIE PAR	VERIFIE PAR

~~AVP~~ PRO ~~EXE~~ ~~RAE~~

Société Eau de Marseille MÉTROPOLE

Société Eau de Marseille Métropole
Service Patrimoine

25 rue Edouard Delanglade - CS 80082 - 13291 MARSEILLE Cedex 06
Tél : 04 91 57 60 60 - Fax : 04 91 57 61 99
Email : accueil@eauxdemarseille-metropole.fr

Echelle :	1 / 5 000
Etudié par :	F.COMPANY
Vérifié par :	V. DAUPHIN
Ingénieur :	L. CHAPON
Marseille :	OCTOBRE 2017

Aff : 17-904 / B11

Indice

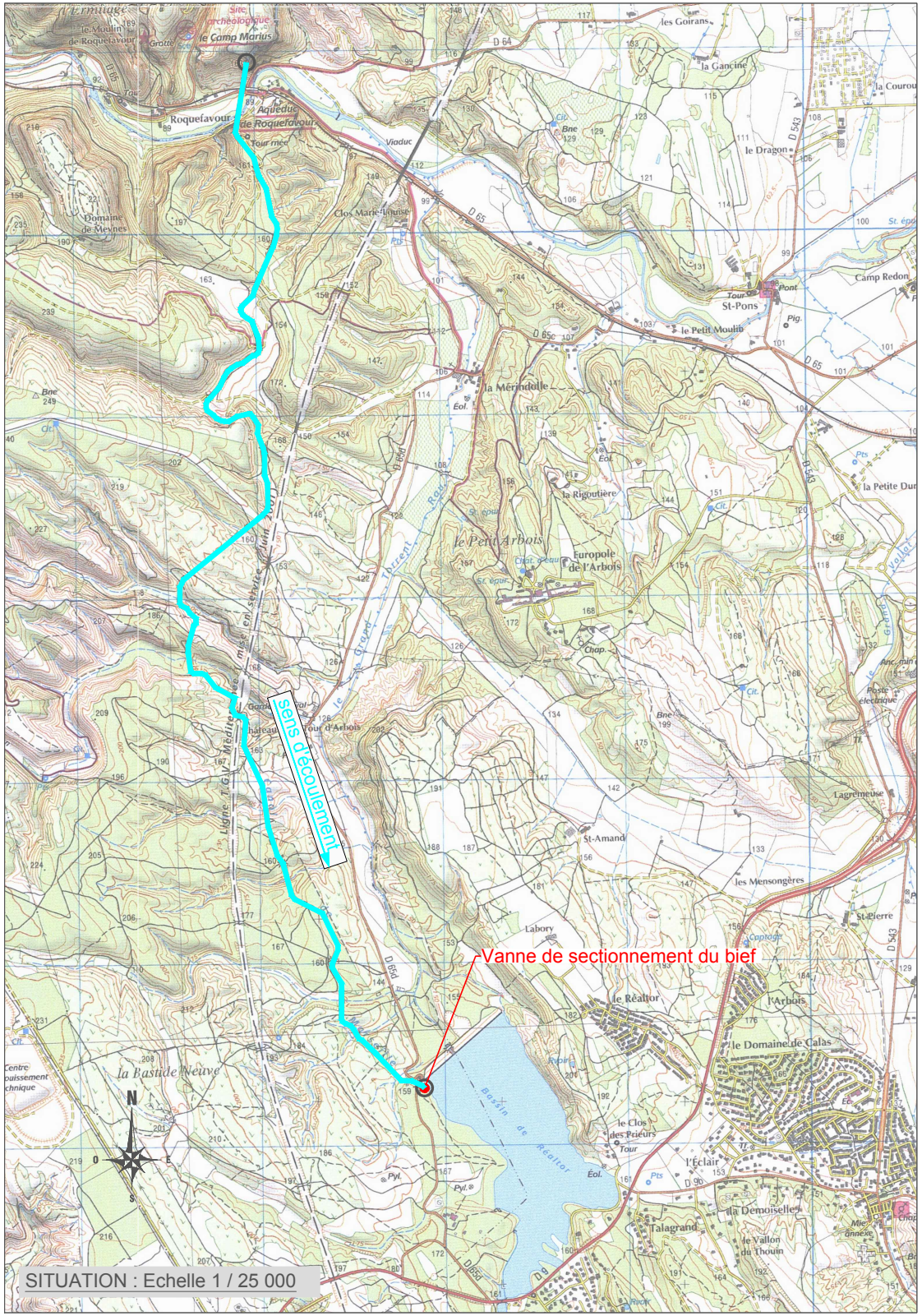
sens d'écoulement
Vanne de sectionnement du bief
N
O
E
S
le Camp Marius
Roquefavour
Aqueduc de Roquefavour
Viaduc
Clos Marie-Louise
Domaine de Meynes
la Mérindolle
le Petit Arbois
Europole de l'Arbois
la Rigoutière
St-Amand
les Mensongères
Labory
le Réaltor
l'Arbois
le Domaine de Calas
la Bastide Neuve
Bassin de Réaltor
le Clos des Prieurs
l'Eclair
la Demoiselle
Talagrand
le Vallon du Thouin
les Goirans
la Gancine
le Dragon
Tour St-Pons
le Petit Moulin
Camp Redon
la Petite Dur
Lagremeuse
St-Pierre
D 64
D 65
D 543
D 65D

SITUATION : Echelle 1 / 25 000

RIVE GAUCH

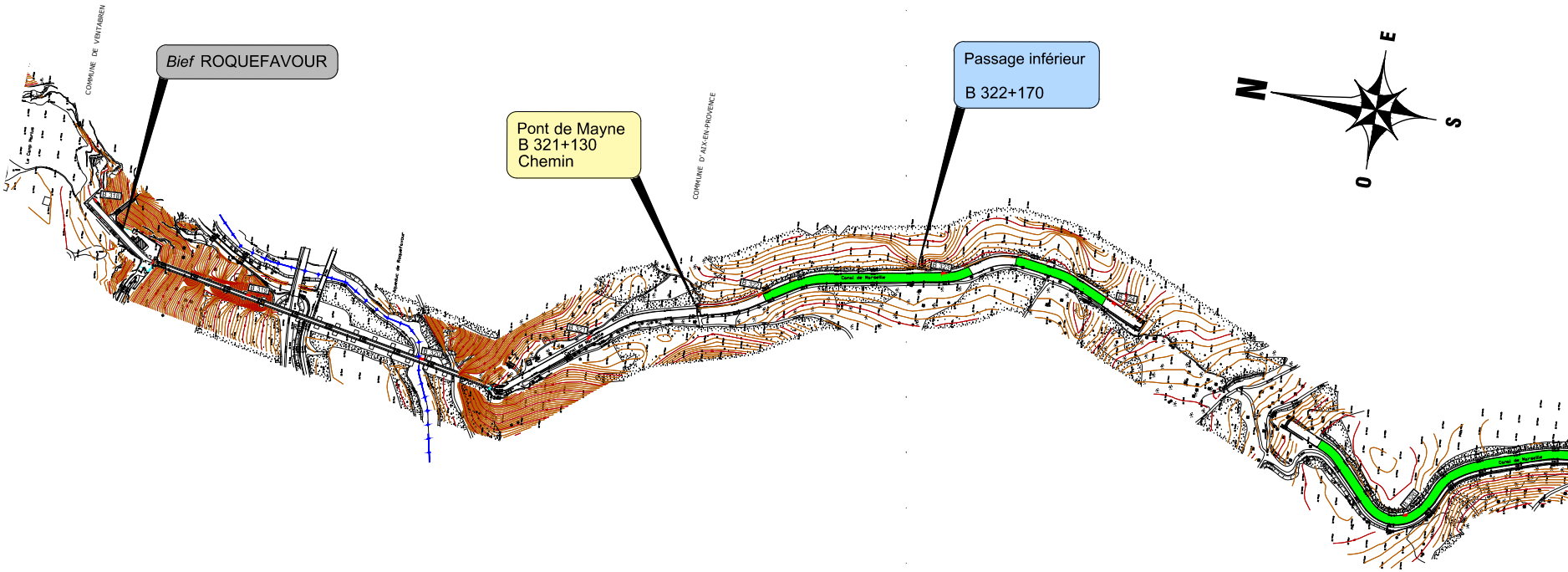
COMMUNE DE VENTABREN
Bief ROQUEFAVOUR
Pont de Mayne
B 321+130
Chemin
COMMUNE D'AIX-EN-PROVENCE
Passage inférieur
B 322+170
N
E
S
O
Canal de Marseille

Pont de Jas d
B 329+032
Chemin

Section AA du bief sur remblais le plus haut
Echelle 1/500

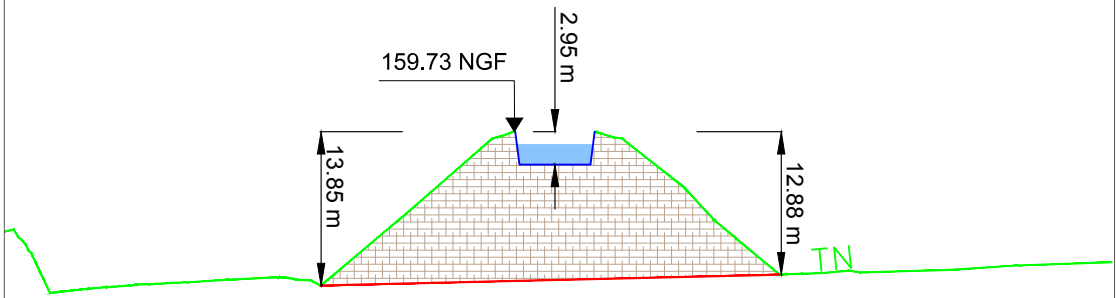
159.73 NGF
2.95 m
13.85 m
12.88 m
TN

Légende : hauteur de remblais

🟦		hauteur du remblai	> 20 m
🟥	10 m <	hauteur du remblai	< 20 m
🟧	5 m <	hauteur du remblai	< 10 m
🟩	2 m <	hauteur du remblai	< 5 m
⬜		hauteur du remblai	< 2 m

E

RI

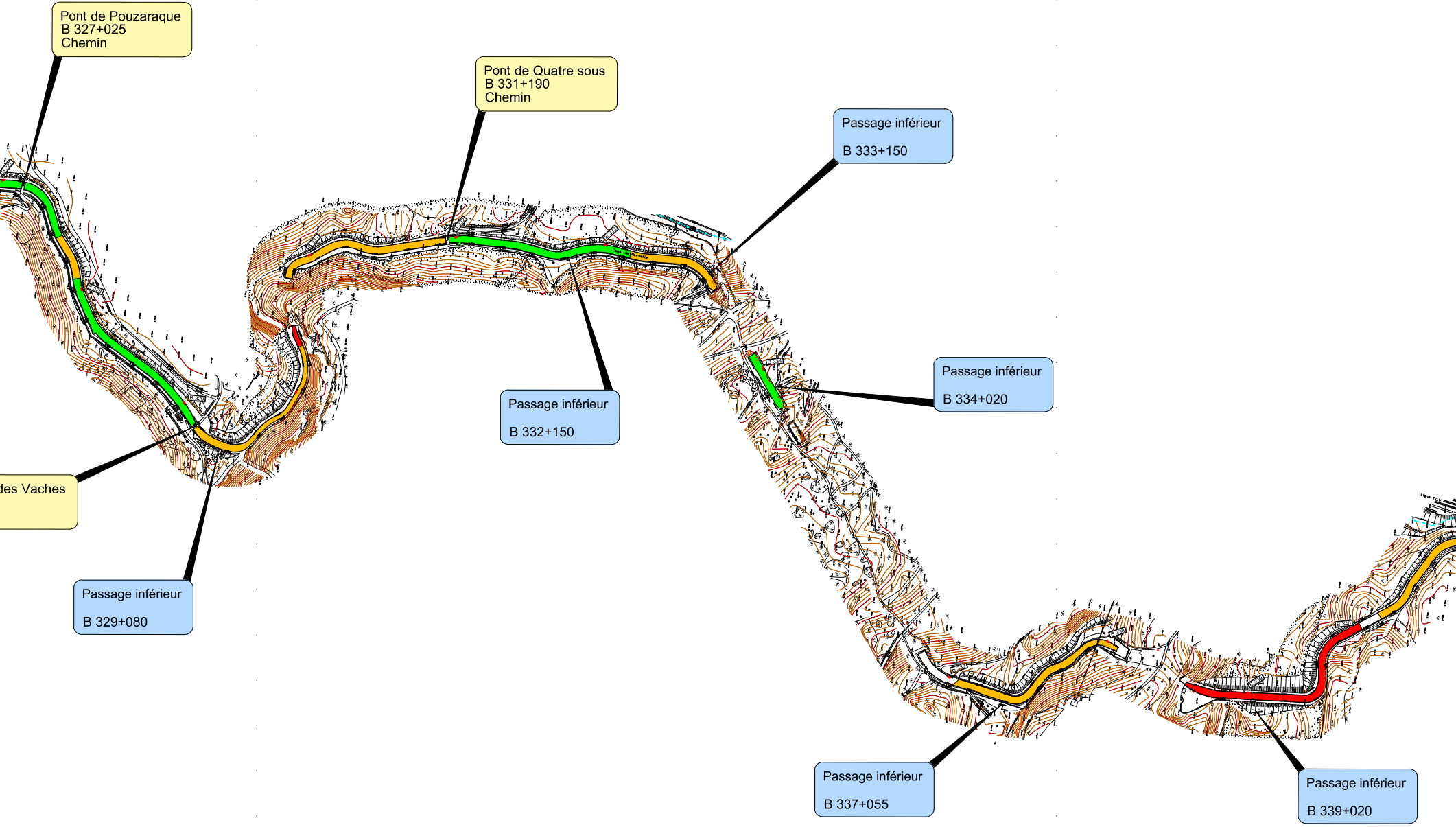
Pont de Pouzaraque
B 327+025
Chemin
Pont de Quatre sous
B 331+190
Chemin
Passage inférieur
B 333+150
Passage inférieur
B 334+020
Passage inférieur
B 332+150
des Vaches
Passage inférieur
B 329+080
Passage inférieur
B 337+055
Passage inférieur
B 339+020

RIVE DROITE

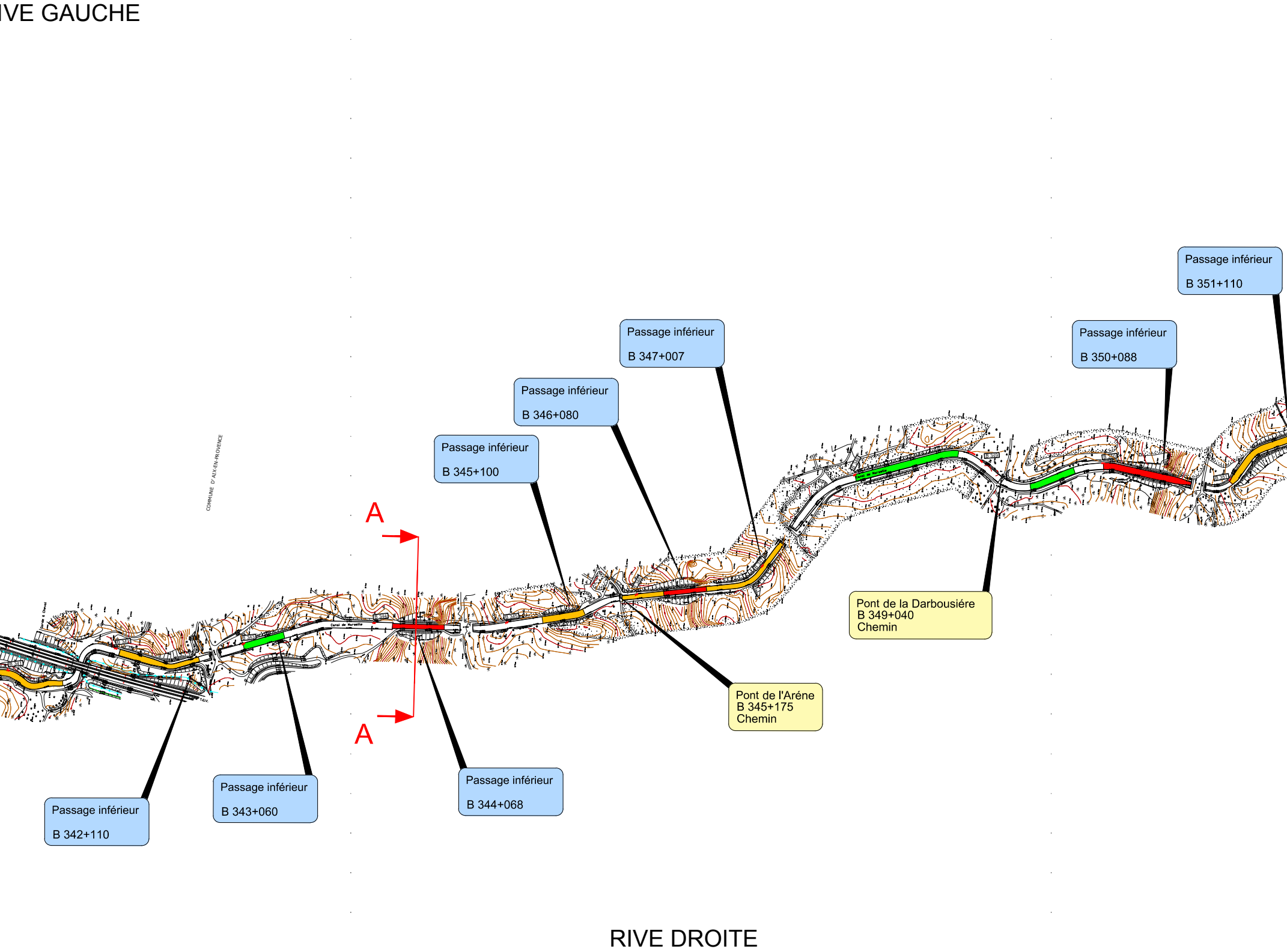
IVE GAUCHE
COMMUNE D' AIX-EN-PROVENCE
A
A
Canal de Marseille
Passage inférieur
B 351+110
Passage inférieur
B 347+007
Passage inférieur
B 350+088
Passage inférieur
B 346+080
Passage inférieur
B 345+100
Pont de la Darbousiére
B 349+040
Chemin
Pont de l'Aréne
B 345+175
Chemin
Passage inférieur
B 342+110
Passage inférieur
B 343+060
Passage inférieur
B 344+068
RIVE DROITE

RIVE GAUCHE

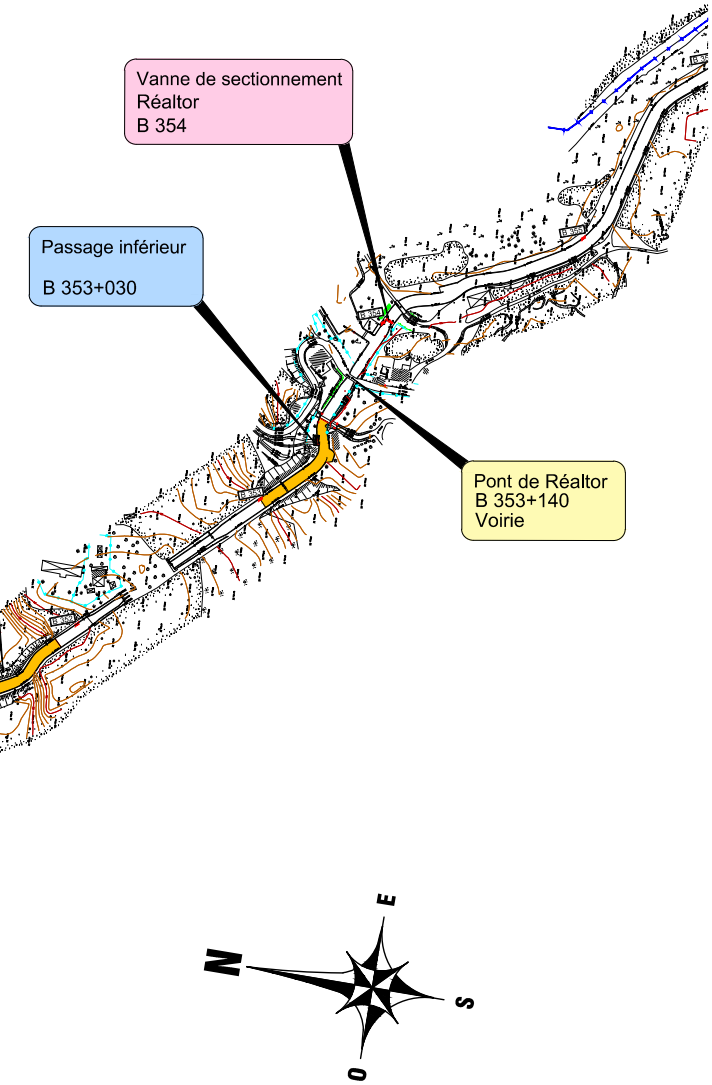

Vanne de sectionnement
Réaltor
B 354

Passage inférieur

B 353+030

Pont de Réaltor
B 353+140
Voirie