

CANAL DE MARSEILLE BRANCHE MERE AMONT

BIEF de SAINT-ESTEVE
De la borne 51 à la borne 65+100

CLASSEMENT
DES OUVRAGES HYDRAULIQUES
SELON LE DECRET 2015-526 DU 12 mai 2015

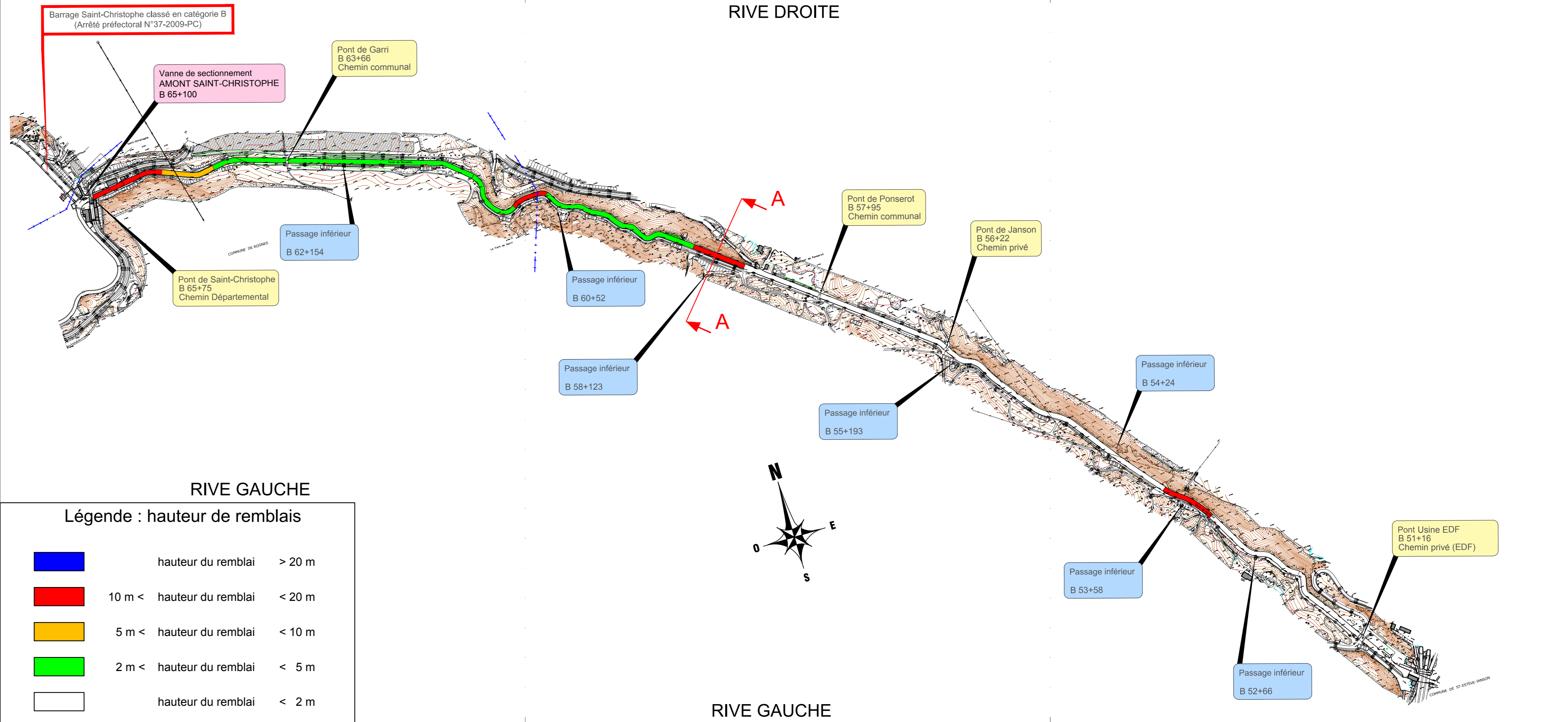
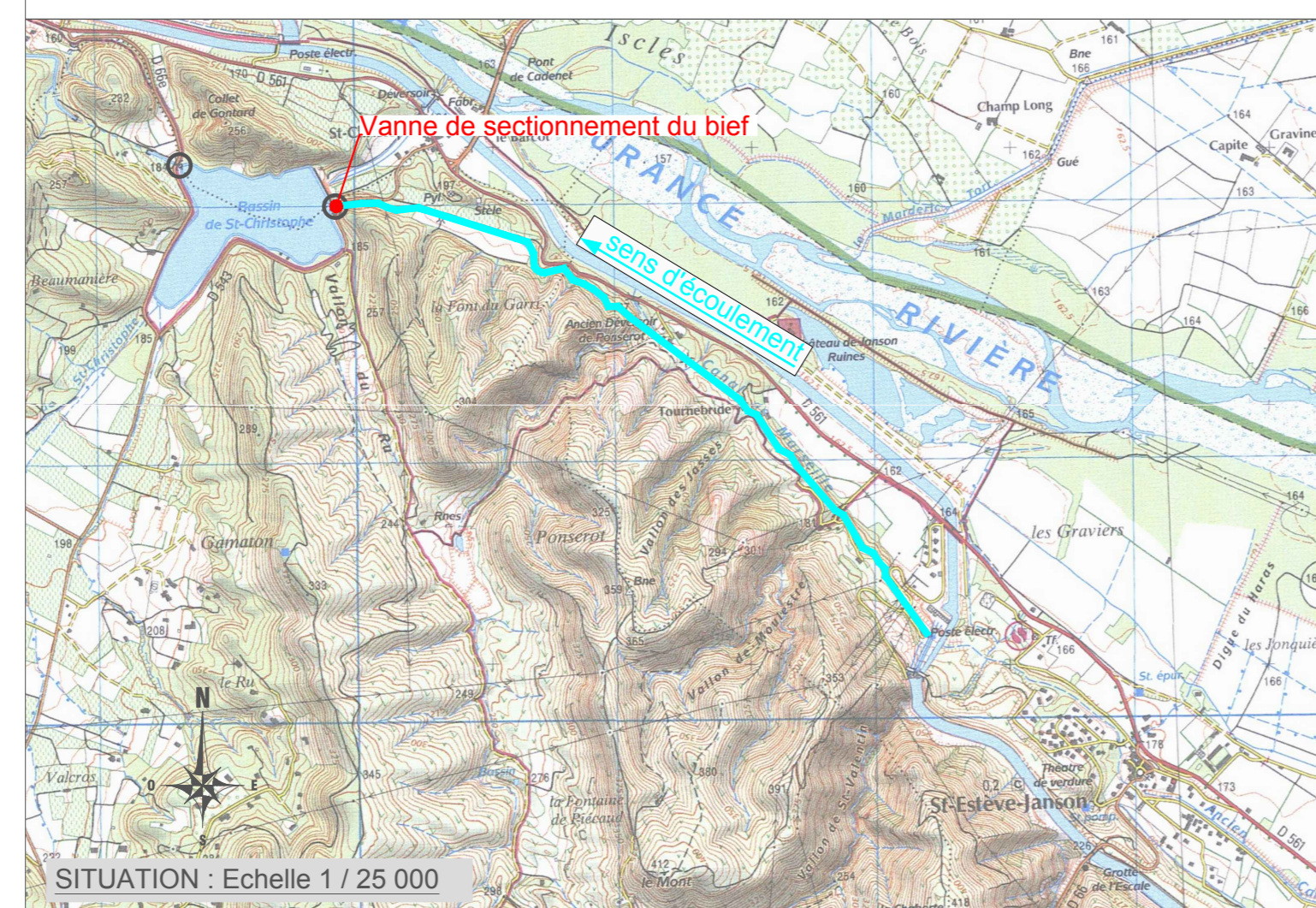
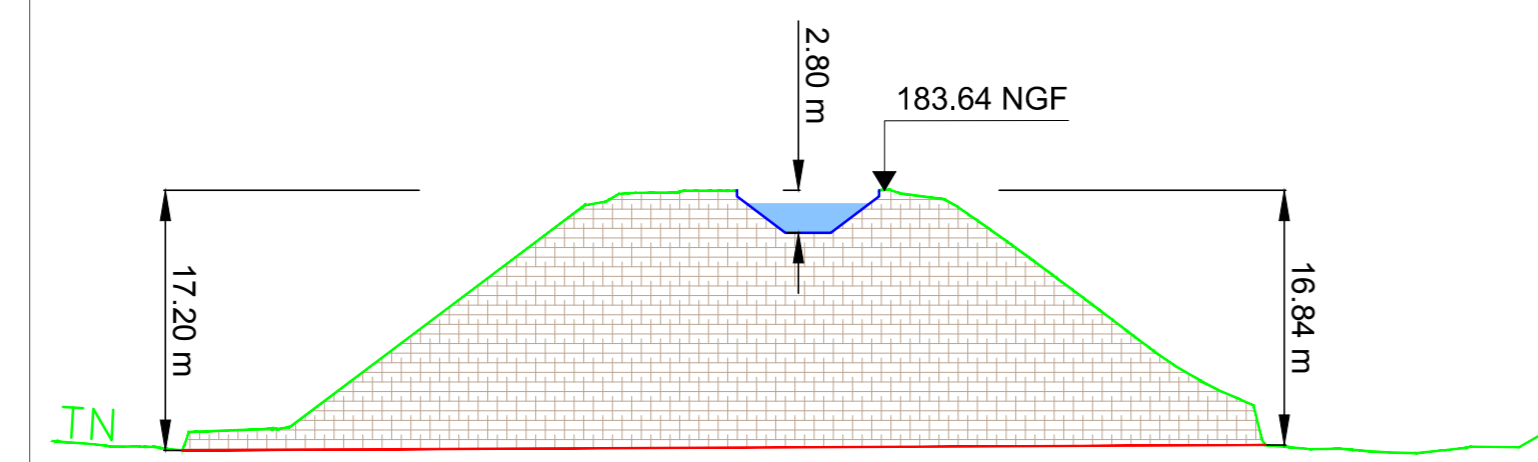
INDICE	DATE	MODIFICATION	RECTIFIE PAR	VERIFIE PAR
AVP		PRO	EXE	RAE

SOCIÉTÉ **Eau** de Marseille
MÉTROPOLÉ
Société Eau de Marseille Métropole
Service Patrimoine
25 rue Edouard Delanglade - CS 80082 - 13291 MARSEILLE Cedex 06
Tél : 04 91 57 60 60 - Fax : 04 91 57 61 99
Email : accueil@eauxdemarseille-metropole.fr

Aff : 17-904 / B01

Indice	Marseille : OCTOBRE 2017
--------	--------------------------

Section AA du bief sur remblais le plus haut
Echelle 1/500



RIVE GAUCHE

Légende : hauteur de remblais

- hauteur du remblai > 20 m
- 10 m < hauteur du remblai < 20 m
- 5 m < hauteur du remblai < 10 m
- 2 m < hauteur du remblai < 5 m
- hauteur du remblai < 2 m

RIVE GAUCHE