

## Annexes demande d'examen au cas par cas Parking Terre-Pleins portuaires de Toulon

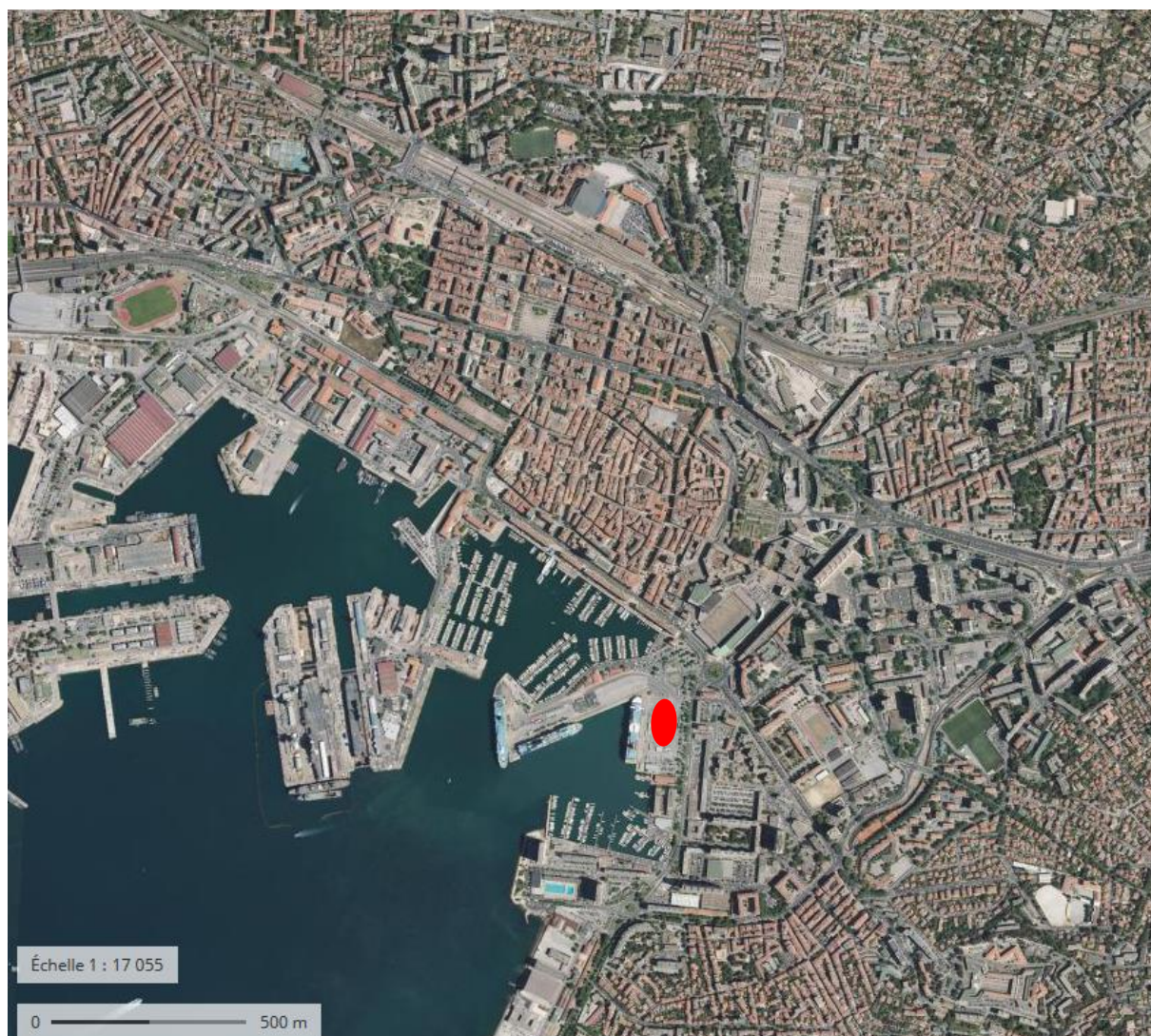
---

***Juillet 2018***

## **Sommaire**

I.	Plan de situation.....	3
II.	Photographies du site (Juin 2018).....	4
III.	Plan du projet.....	7
IV.	Plan des abords du projet.....	10
V.	Situation du projet au regard des sites Natura 2000.....	11

## I. Plan de situation



*Site de Projet*



## II. Photographies du site (Juin 2018)



*Vue depuis les espaces publics du Port / à proximité de l'embarcadère du réseau Mistral*





*Vue rapprochée depuis le Port*



*Vue depuis l'avenue de l'Infanterie de Marine / amélioration de la perception*





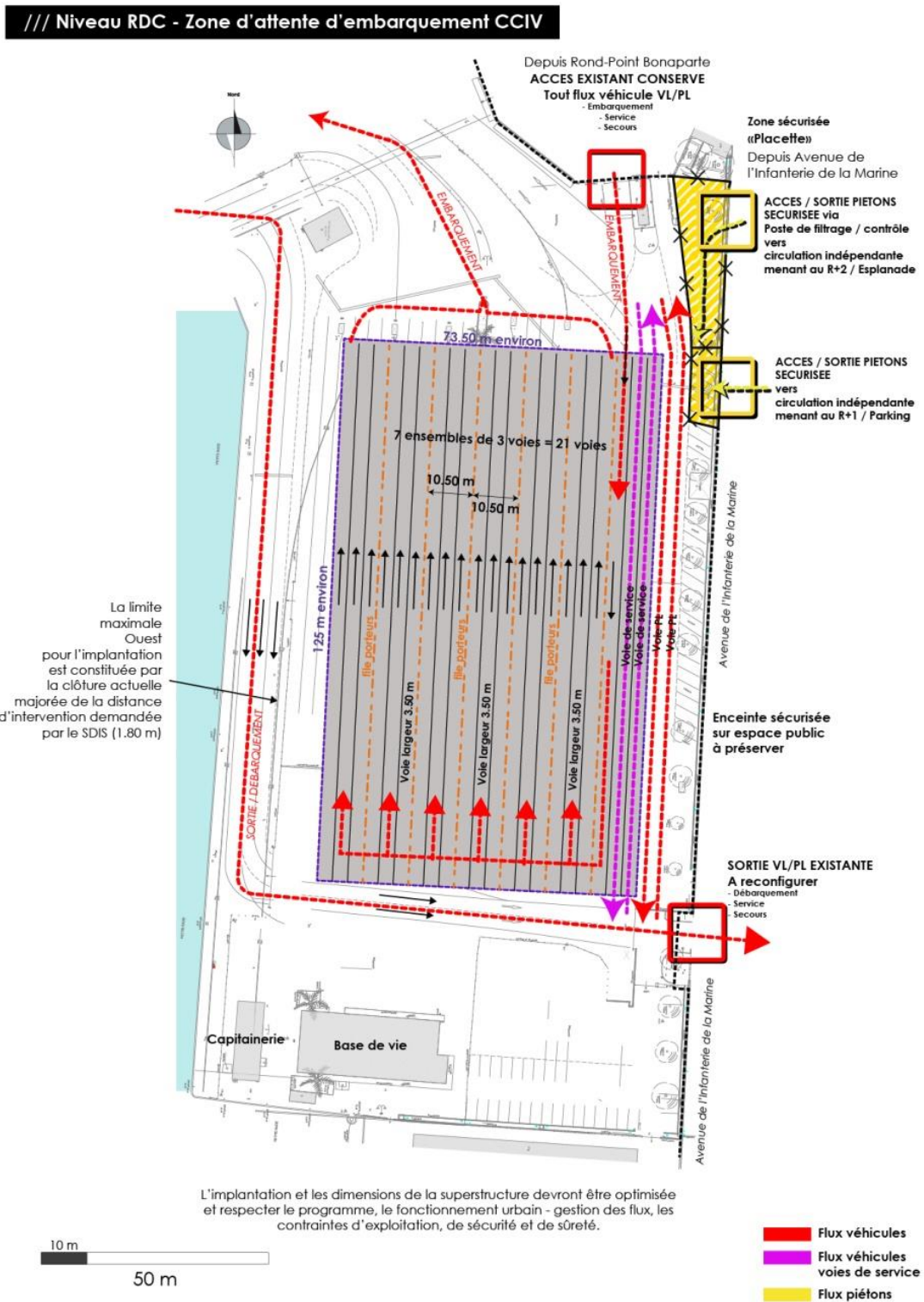
*Vue depuis l'avenue de l'Infanterie de Marine / lors de l'embarquement*



*Vue la terrasse salle de la DDTM*

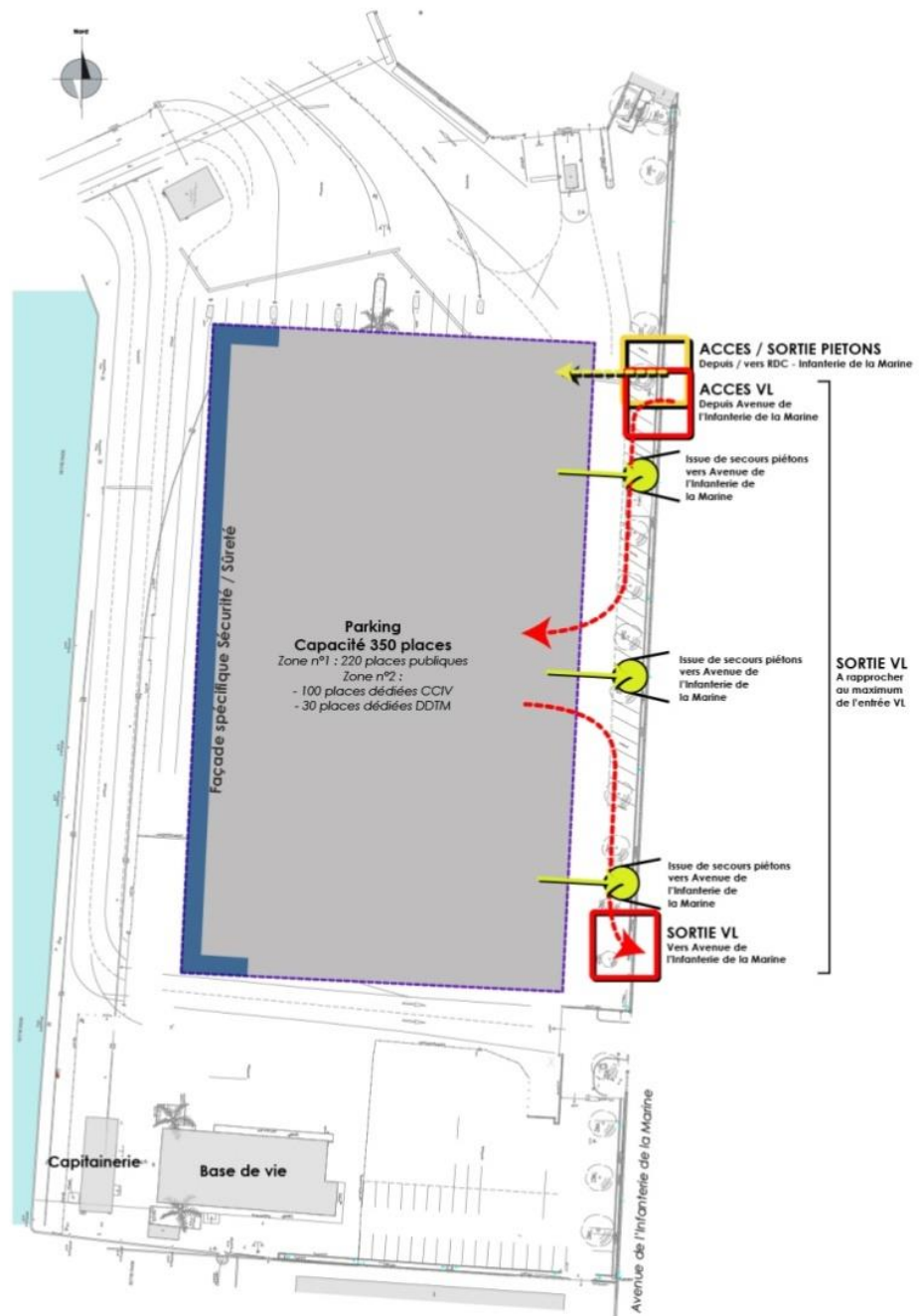


### III. Plan du projet



Plan du projet

/// Niveau R+1 - Parking



L'implantation et les dimensions de la superstructure devront être optimisée et respecter le programme, le fonctionnement urbain - gestion des flux, les contraintes d'exploitation, de sécurité et de sûreté.

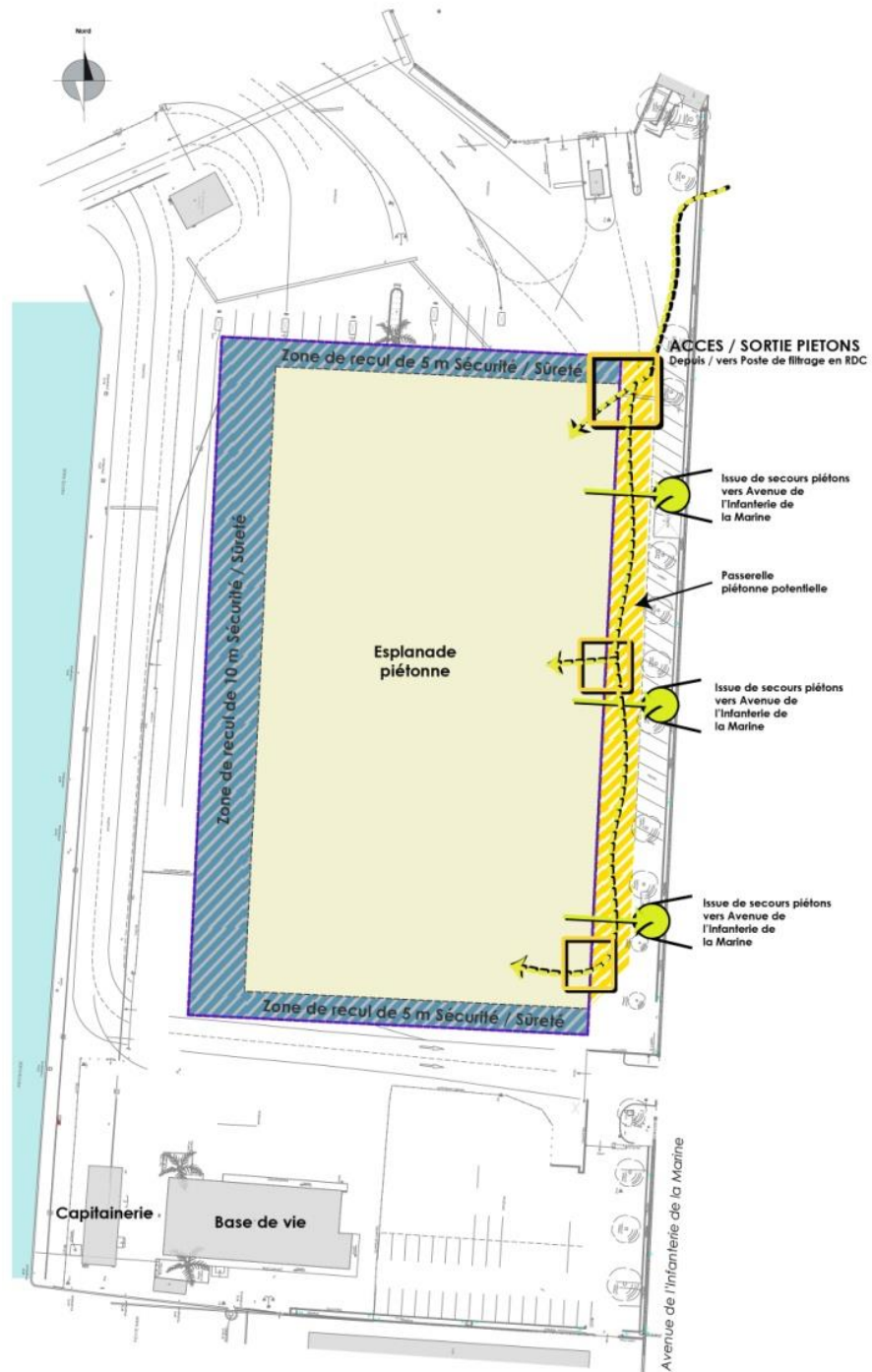


█ Flux véhicules  
█ Flux piétons

Insertion du projet



/// Niveau R+2 - Esplanade publique



Au regard de l'effectif et du respect des normes en vigueur, des issues de secours pourront être envisagées au centre de l'esplanade, si nécessaire.



Flux véhicules  
Flux piétons

## IV. Plan des abords du projet





## V. Situation du projet au regard des sites Natura 2000



*Situation par rapport au site Natura 2000*