

AUTORITE CONCEDANTE



MAITRE D'OUVRAGE



BRETELLE SOUTERRAINE SCHLOESING

Marseille 8^{ème} et 10^{ème} arrondissements



mars 2018



1. ETAT DES LIEUX





Parc du XXVI^{ème} Centenaire

Avenue Jules Cantini

Place Ferrié

Boulevard de Schloesing

Boulevard Rabatau

Tunnel Prado-Sud



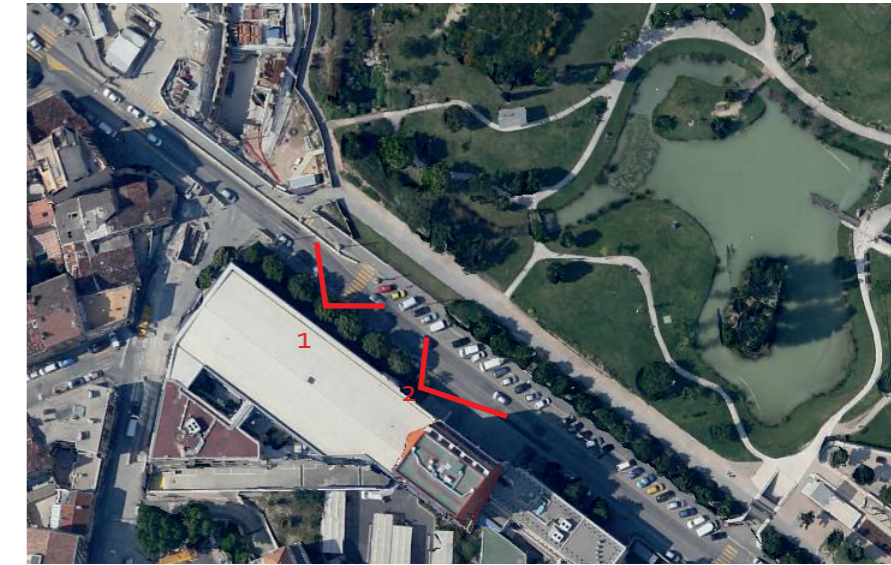
Le parc du XXVI^{ème} centenaire est actuellement coupé de son aire d'influence par des voies de circulation, accueillant un flux dense.

Sur l'emprise du futur tunnel, le parc comporte un dénivelé qui nous permettra d'intégrer le tracé du tunnel.

La limite Est du parc reste peu accessible, du fait de la présence des deux passerelles routières. Actuellement, aucune liaison directe n'est possible avec la ZAC de la Capelette.

Le parc, dans sa partie sud-est, est marqué par un axe fort de composition, très linéaire, créant une perspective singulière depuis la place de l'arbre de l'espérance et jusqu'à la Place Ferrié.

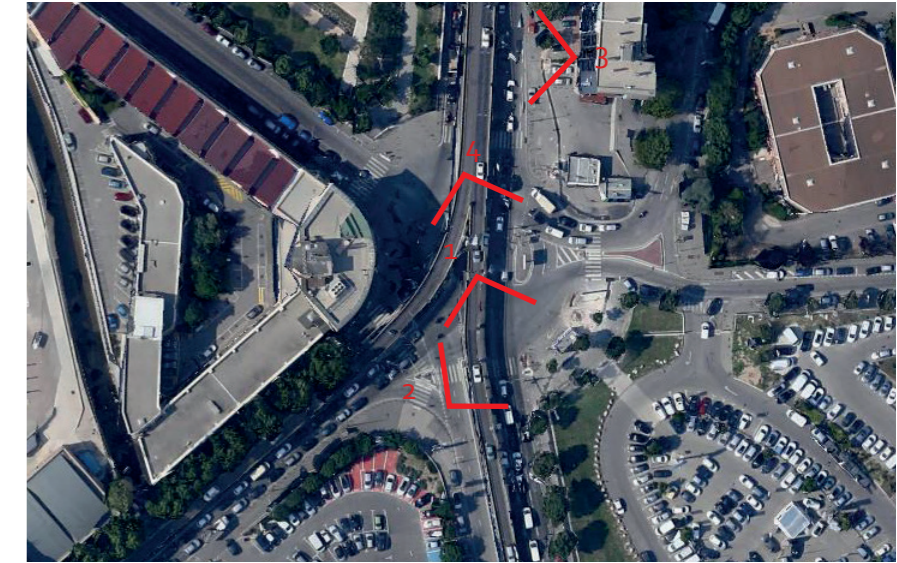


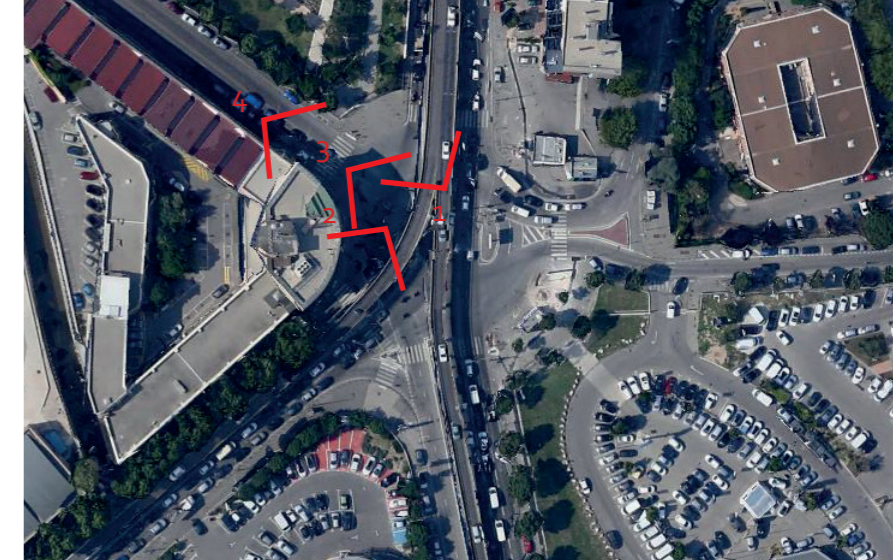


Les limites du parc sont constituées par un muret soubassement d'une hauteur de 40 cm, surmonté d'une grille en fer thermolaquée.



Par ailleurs, les entrées du parc sont soulignées par des murs en brique, dont la présence est renforcée par un soubassement blanc, en pierre de parement.





Le projet pour le parc est en cohérence avec le futur aménagement de la place Ferrié, prévoyant la dépose des passerelles et l'arrivée du tramway.

