







© IGN 2016 - [www.geoportail.gouv.fr/mentions-legales](http://www.geoportail.gouv.fr/mentions-legales)





Longitude : 5° 36' 24.6" E

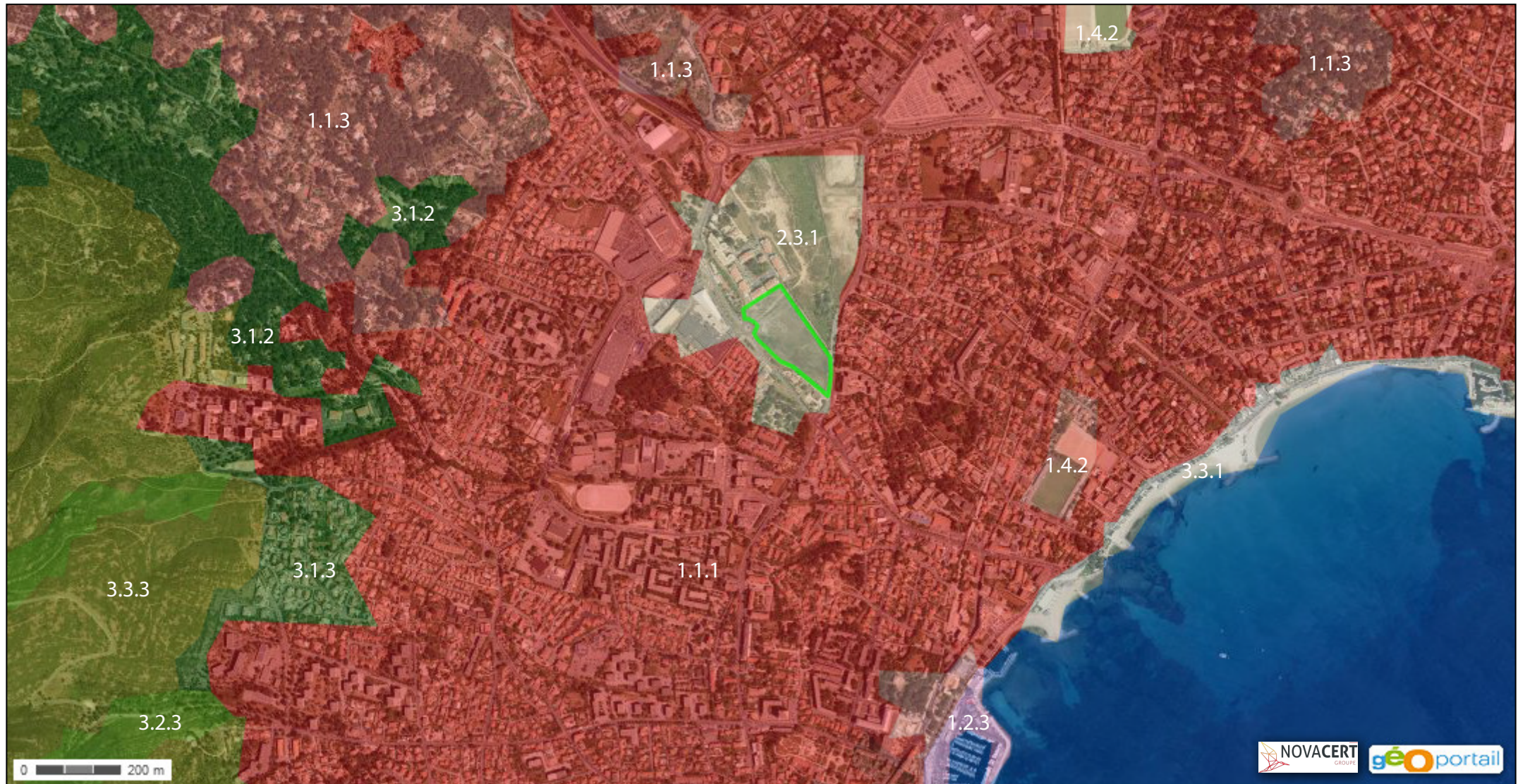
Latitude : 43° 11' 15.3" N

Echelle 1 : 4265

 Périmètre du site

-  Cours d'eau libre
-  Fossé
-  Busage












-  Urbanisation continue (logements)
-  Zone d'activités commerciales
-  Futur parc urbain de La Ciotat
-  Urbanisation plus diffuse



© IGN 2016 - [www.geoportail.gouv.fr/mentions-legales](http://www.geoportail.gouv.fr/mentions-legales)

Longitude : 5° 36' 21.4" E

Latitude : 43° 11' 11.2" N

Echelle 1 : 17 061			
	Périmètre du site		
	1.1.1 Tissu urbain continu		2.3.1 Prairies
	1.1.3 Bâti diffus		3.1.2 Forêt de conifères
	1.2.3 Zones portuaires		3.1.3 Forêts mélangées
	1.4.2 Equipements sportifs et de loisirs		3.2.3 Maquis et garrigue
			3.3.3 Végétation clairesemées
			3.3.1 Plages, dunes, sable