





## DEMANDE D'EXAMEN AU CAS PAR CAS PREALABLE A LA REALISATION EVENTUELLE D'UNE EVALUATION ENVIRONNEMENTALE - ANNEXES 1, 2, 3, 4 et 6 Février 2018 – Indice C



## AMENAGEMENT DE L'ESPLANADE DU PORT

Maîtrise d'œuvre			
Mandataire			
<b>ANTEA Group</b> 400 avenue du Passe-temps 13400 AUBAGNE			
Cotraitants			
<b>ICTP</b> 	<b>Allain CHAUVET</b> 	<b>CABANES NEVEU</b> <b>CABANES NEVEU</b> Associés	<b>Finance Consult</b> 
N° 16/37 - DAEU - Ind. C			

ANNEXE 1 :  
Informations Maître d'Ouvrage



Liberté • Égalité • Fraternité  
RÉPUBLIQUE FRANÇAISE

Ministère chargé  
de  
l'environnement

## Annexe n°1 à la demande d'examen au cas par cas préalable à la réalisation d'une étude d'impact

### Informations nominatives relatives au maître d'ouvrage ou pétitionnaire À JOINDRE AU FORMULAIRE CERFA N° 14734

**NOTA : CETTE ANNEXE DOIT FAIRE L'OBJET D'UN DOCUMENT NUMÉRISÉ PARTICULIER  
LORSQUE LA DEMANDE D'EXAMEN AU CAS PAR CAS EST ADRESSÉE À L'AUTORITÉ ENVIRONNEMENTALE  
PAR VOIE ÉLECTRONIQUE**

#### Personne physique

Adresse

Numéro

Extension

Nom de la voie

Code Postal

Localité

Pays

Tél

Fax

Courriel

@

#### Personne morale

Adresse du siège social

Numéro

2

Extensio  
n

Nom de la voie

Place de l'Hôtel de ville

B.P. 161

Code postal

8 3 9 9 0

Localité

Saint-Tropez

Pays

FRANCE

Tél

494559000

Fax

494559011

Courriel

@

#### Personne habilitée à fournir des renseignements sur la présente demande

Nom

DURIEUX-LESCA

Prénom

Laurence

Qualité

Directrice Exploitation du domaine public et des parcs de stationnement - Chef de projet aménagement

Tél

494559042

Fax

Courriel

ldurieux@ville-sainttropez.fr

**En cas de co-maîtrise d'ouvrage, listez au verso l'ensemble des maîtres d'ouvrage.**

## Co-maîtrise d'ouvrage

--

--

--

--

--

--

--

--

ANNEXE 2 :  
Plan de situation

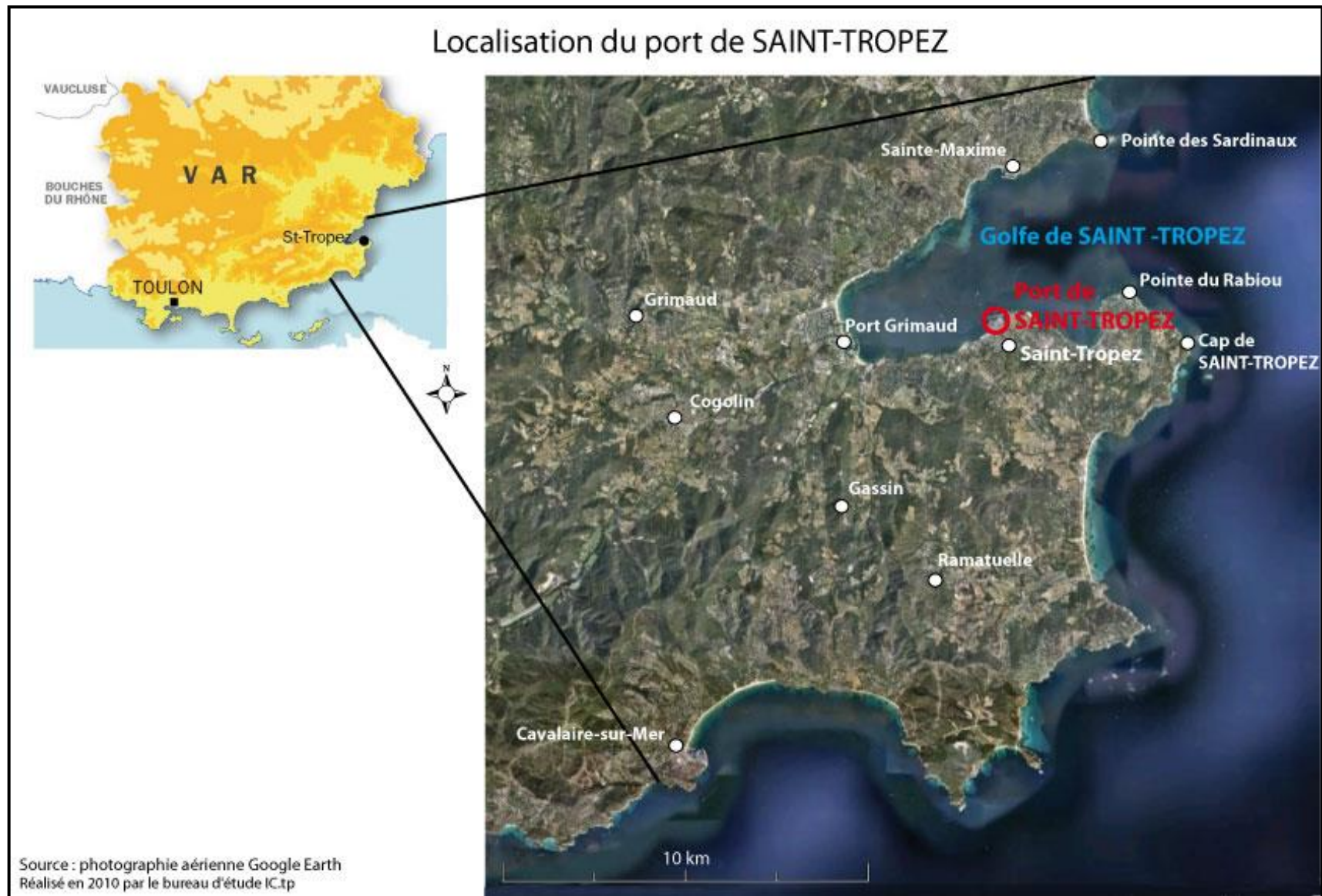


Figure 1 : Plan de situation du port de Saint-Tropez



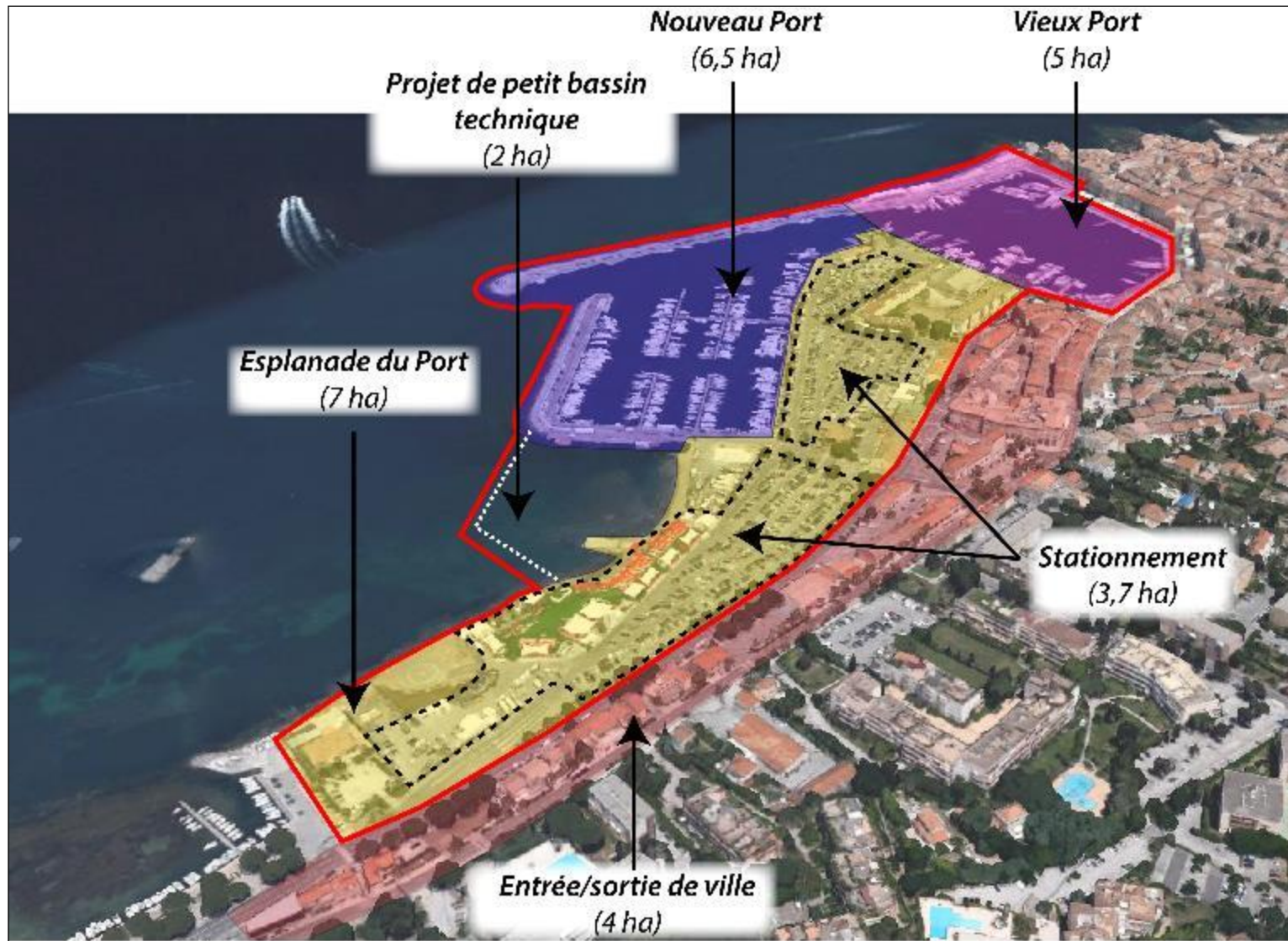


Figure 2 : Plan d'organisation du port de Saint-Tropez

ANNEXE 3 :  
Photographies des zones à aménager





Figure 3 : Nouveau Port - Localisation des prises de vue



*Photos n°1 et 2 – Vues générales du parking du Nouveau Port*



*Photos n°3 et 4 – Vues de la sortie principale*



*Photos n°5 – Vue de la nouvelle sortie est / Photo n°6 – Vue d'une entrée du parking sud*



*Photos n°7 – Vue du parking nord*





*Photos n°8 et 9 – Capitainerie et quai de levage vue depuis quai Estienne d'Orves / Pêcheurs sur le quai Mistral*



*Photos n°10 et 11 – Quais Mistral et Jean Jaurès vues depuis le môle Jean Réveille / Ponton des bateaux verts sur le quai Jean Jaurès*



*Photos n°12 et 13 – Quai Jean Jaurès – Zone touristique / Quai H. Bouchard vue sur la zone technique*



*Photos n°14 et 15 – Quai H. Bouchard vue sur le quai G. Péri / Station d'avitaillement quai A. Guepratte*



*Photos n°16 et 17 – Parking du port vu depuis le quai A. Guepratte / Aire de carénage entre le quai A. Guepratte et le parking*

ANNEXE 4 :  
Plans projet

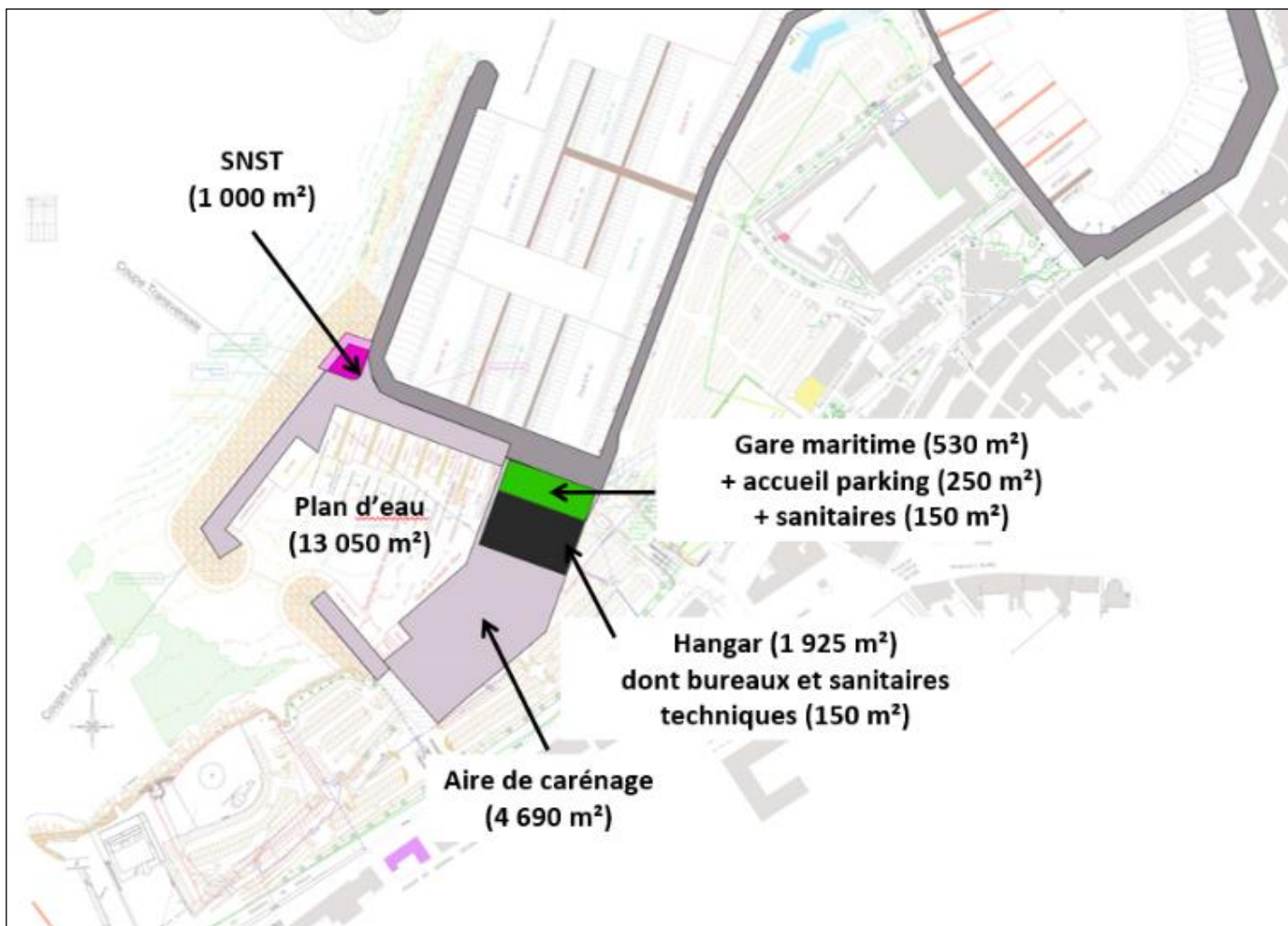


Figure 4 : Localisation et organisation du futur petit bassin technique



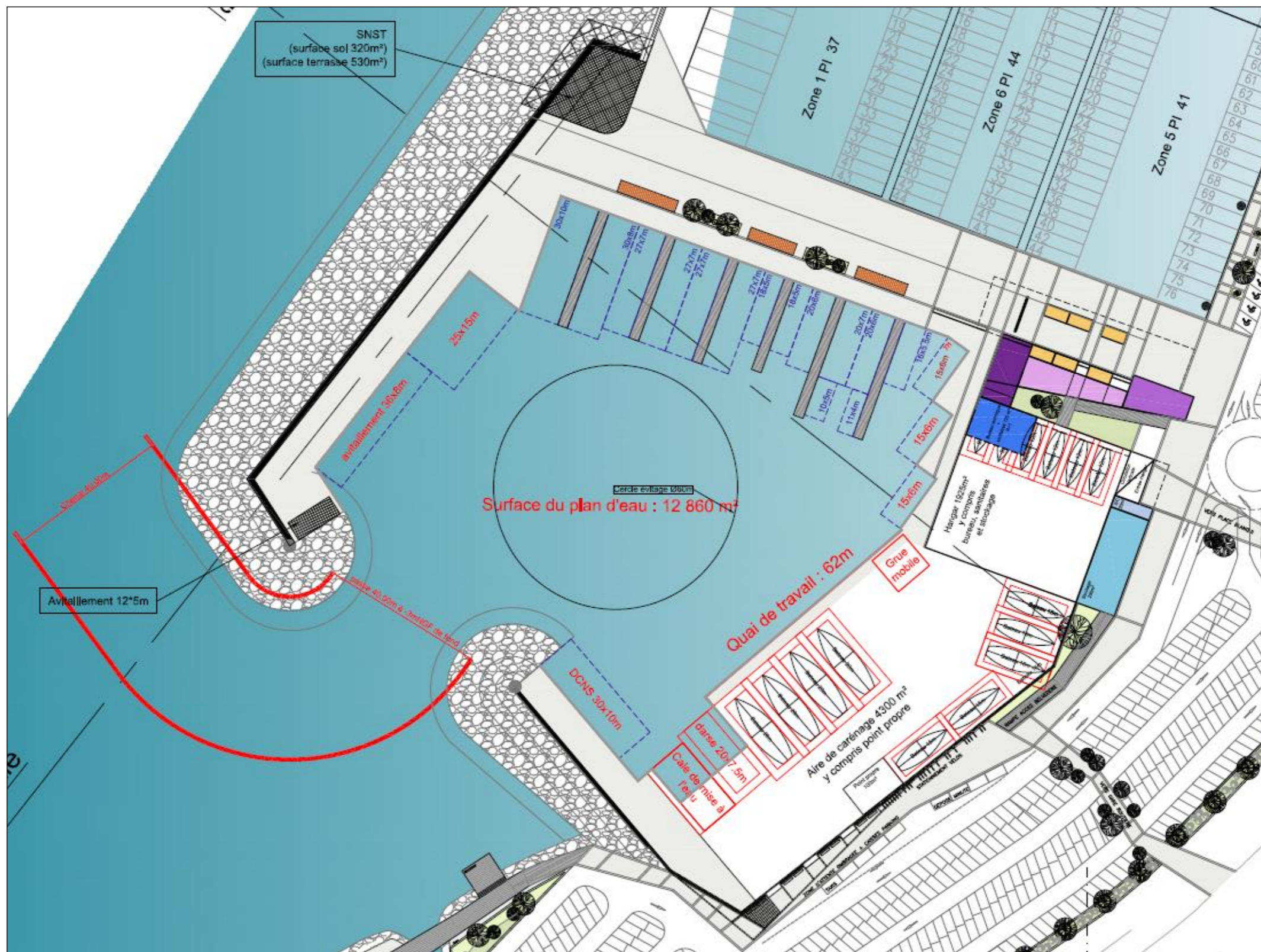


Figure 5 : Aménagement du futur petit bassin technique





Figure 6 : Exemple de fonctionnement du futur petit bassin technique



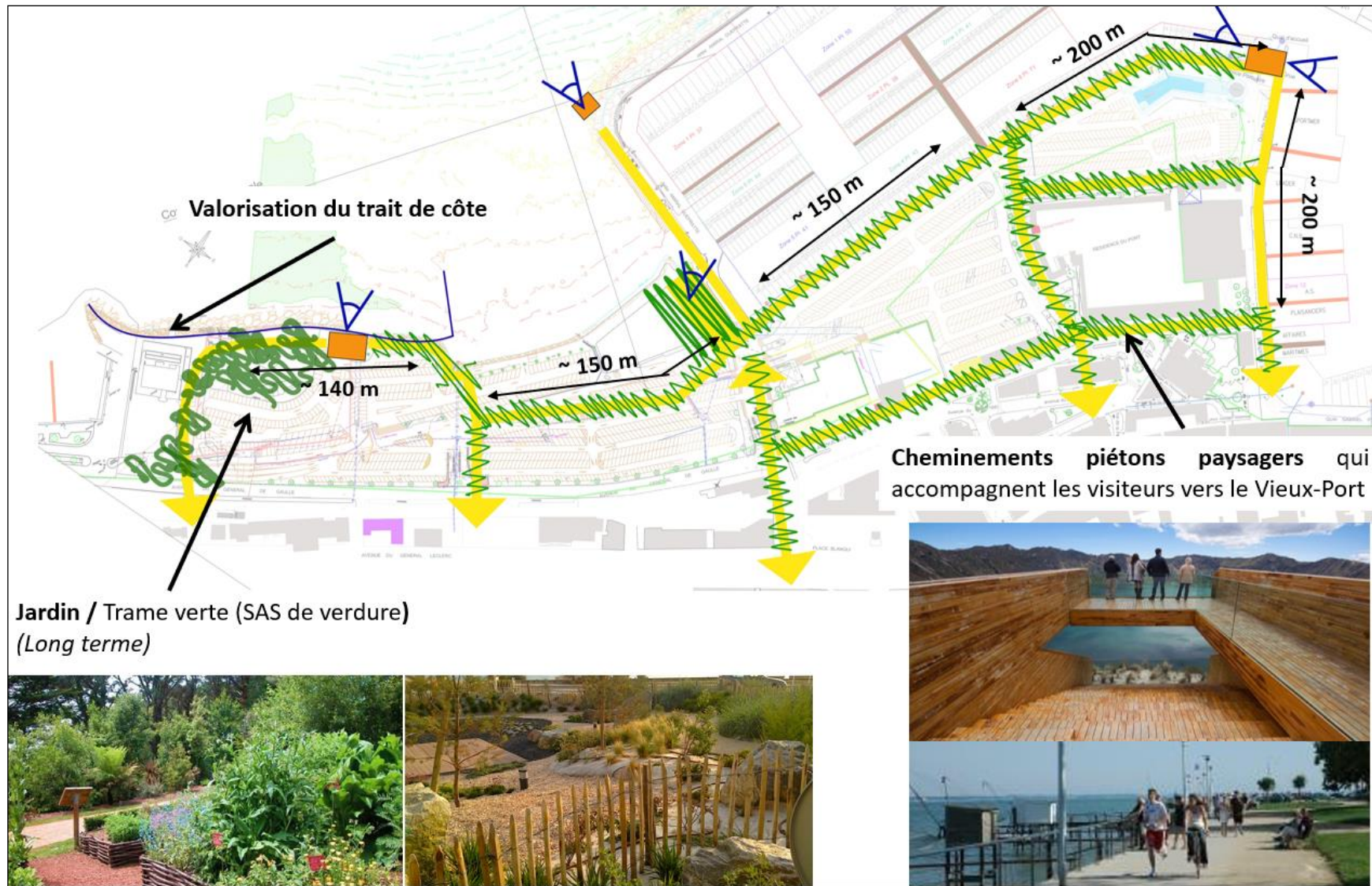


Figure 7 : Aménagements paysagers de l'Esplanade du Nouveau Port (Esquisse)





Figure 8 : Aménagements paysagers de l'Esplanade du Nouveau Port (AVP)



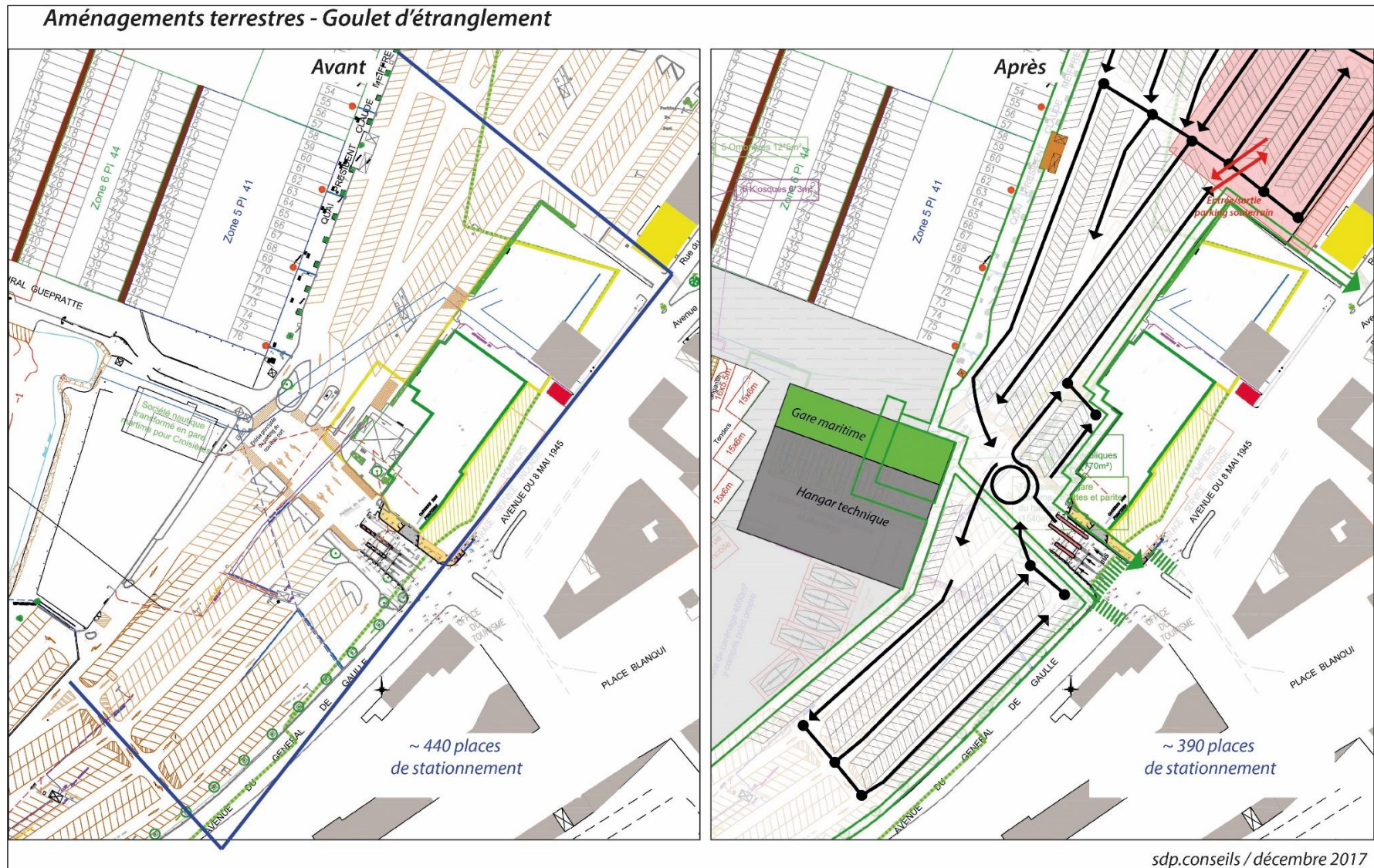


Figure 9 : Evolution de la circulation suite à la reprise du parking





Figure 10 : Circulation piétonne autour et sur le futur petit bassin technique



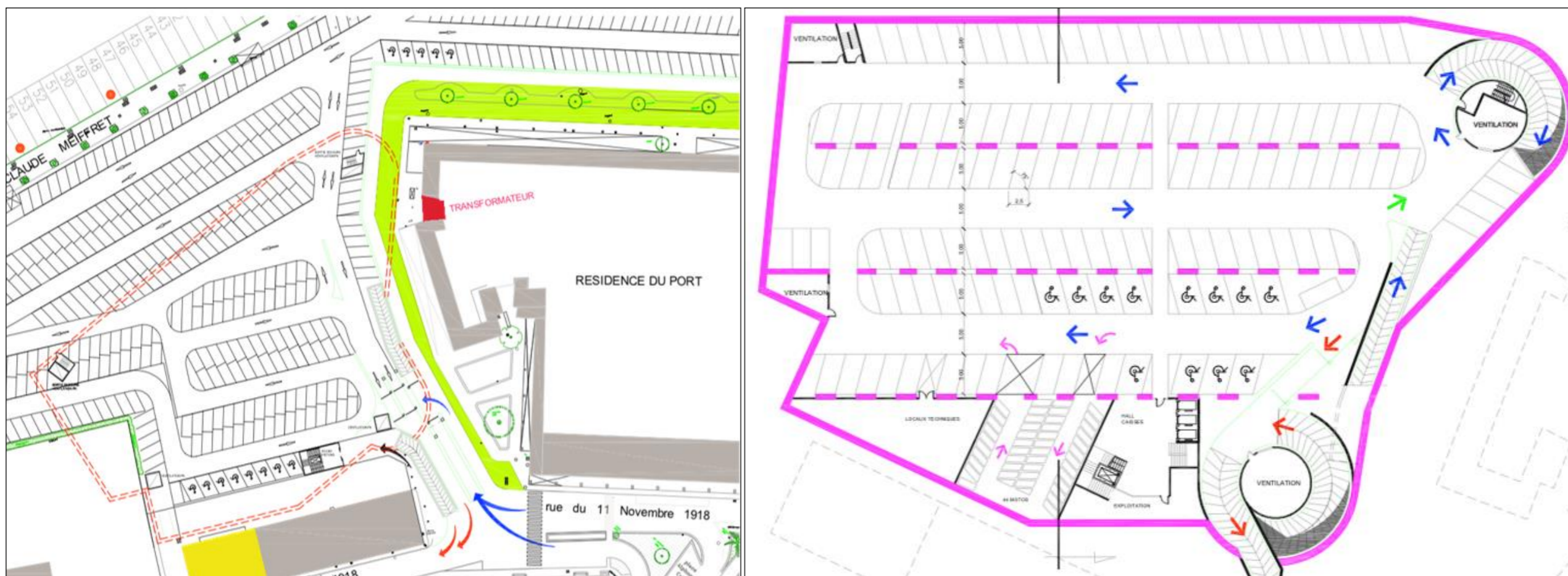


Figure 11 : Localisation du parking enterré projeté et organisation du niveau -1

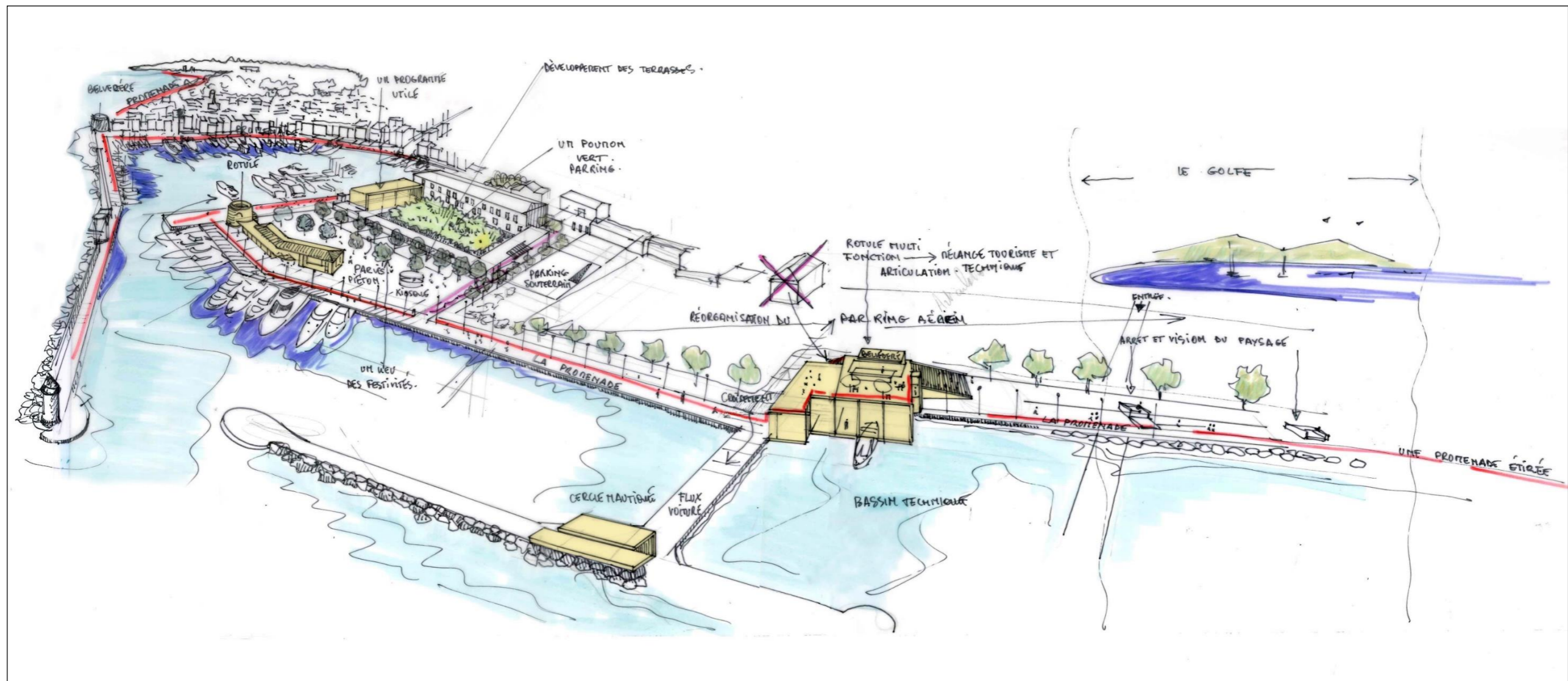


Figure 12 : Croquis du projet d'aménagement global





Figure 13 : Futur port de Saint-Tropez - Vue depuis la terre

ANNEXE 6 :  
Plan de localisation des sites NATURA 2000  
aux alentours du port de Saint-Tropez

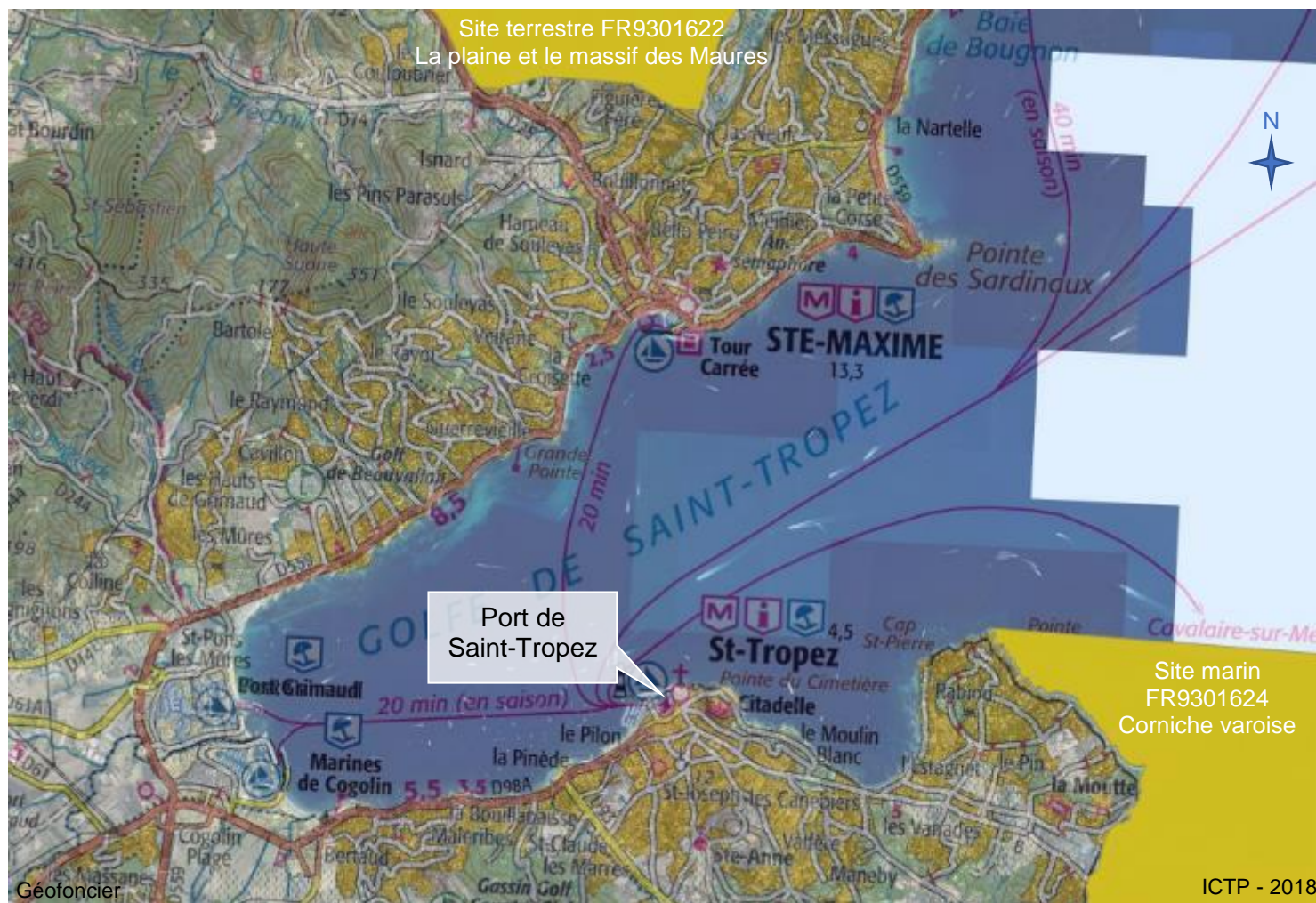


Figure 14 : Localisation des sites NATURA 2000 aux alentours du port de Saint-Tropez (distant de plus de 3km)