

Modifications	Date
Origine :	oct. 2017

**PIECES
COMPLEMENTAIRES**

Commune de

**Aménagement d'un "accrobranche"
Hubac des Aumades
83630 VERIGNON**

AD

Dossier d'autorisation de défrichage

MAITRE DE L'OUVRAGE:

**Bertrand FAURE
Quartier le Plan Deffends
83630 MOISSAC-BELLEVUE**

MAITRISE D'OEUVRE:

	<p>Jacques LAPIERRE architecte d.p.l.g. 1A, Rue des Remparts 83170 - BRIGNOLES Tel. 04 94 69 31 78 fax. 04 94 69 31 78</p>	
--	-------------------------------------------------------------------------------------------------------------------------------------------------------	--

Visa Maîtrise d'Oeuvre



Situation du projet :
Hubac des Aumades
83630 VERIGNON

Département :
VAR

Commune :
VERIGNON

DIRECTION GÉNÉRALE DES FINANCES PUBLIQUES

EXTRAIT DU PLAN CADASTRAL

Le plan visualisé sur cet extrait est géré par le
centre des impôts foncier suivant :
DRAGUIGNAN

Section : B
Feuille : 000 B 03

Échelle d'origine : 1/5000
Échelle d'édition : 1/5000

Date d'édition : 11/09/2017
(fuseau horaire de Paris)

©2016 Ministère de l'Économie et des Finances

Cet extrait de plan vous est délivré par :

cadastre.gouv.fr

Références de la parcelle 000 B 276

Référence cadastrale de la parcelle

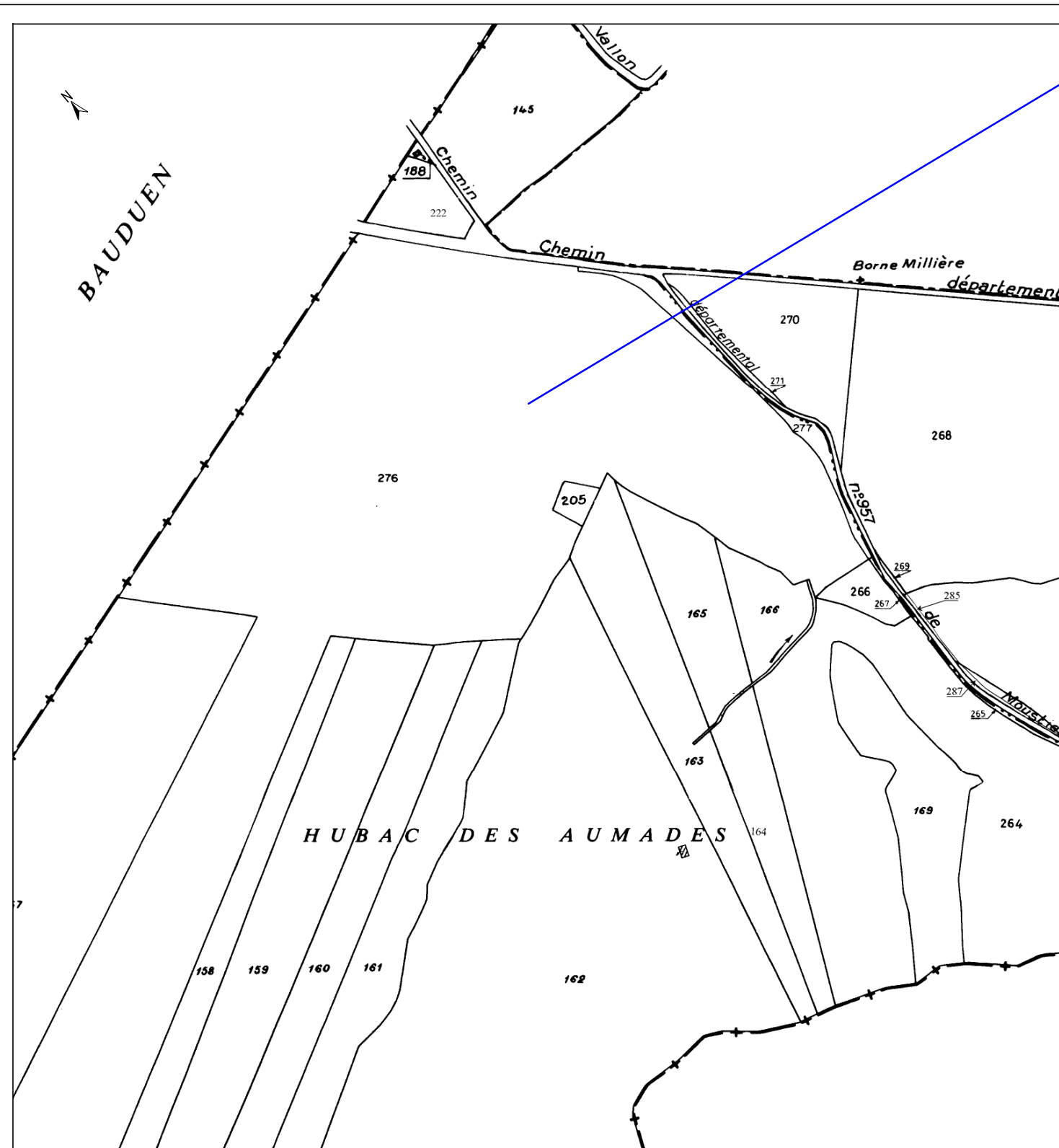
000 B 276

Contenance cadastrale

424 242 mètres carrés

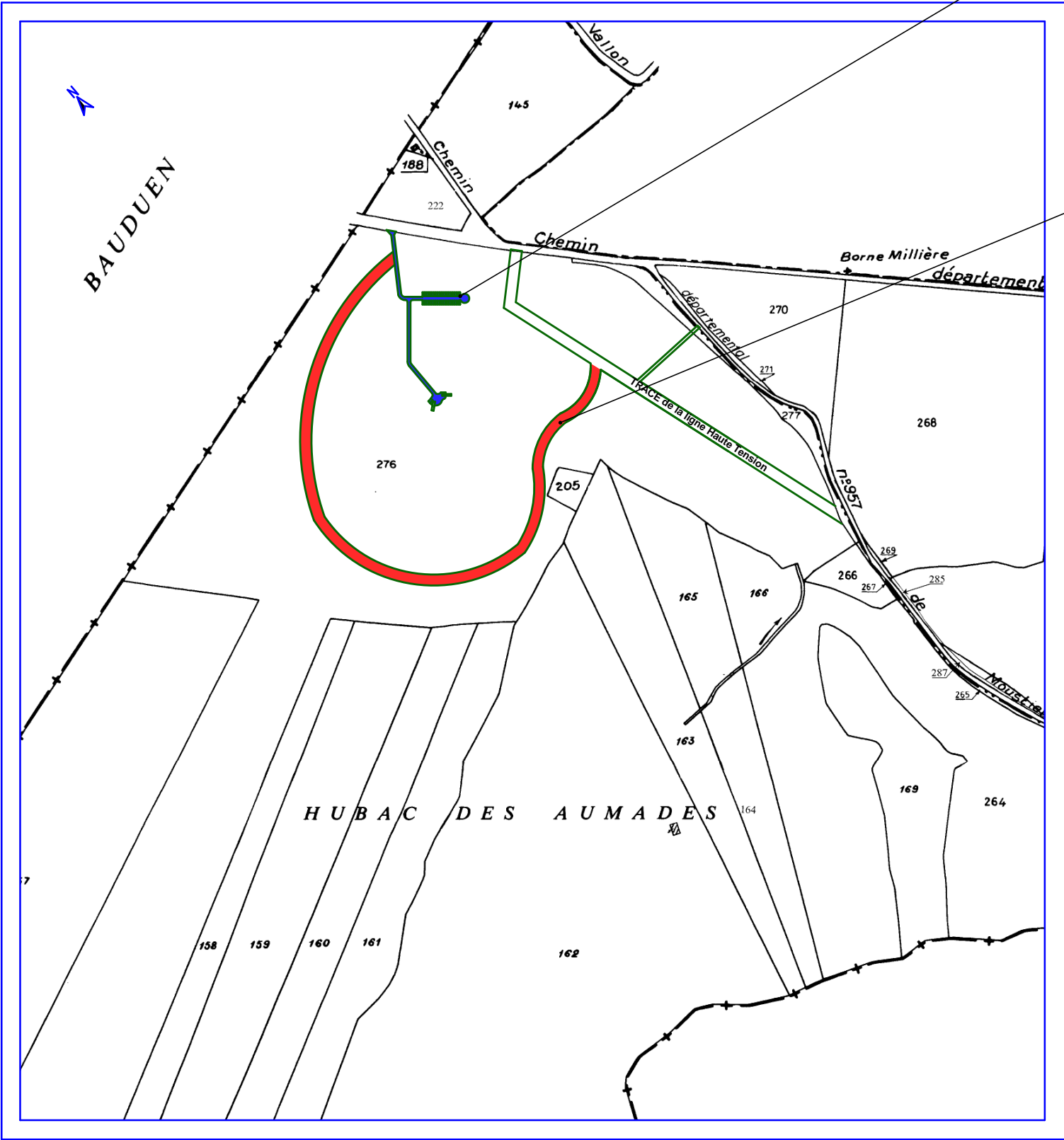
Adresse

0 HUBAC DES AUMADES
83630 VERIGNON



VOIE d'ACCES et PARKING A DEFRICHER
SURFACE : 2.000 m²

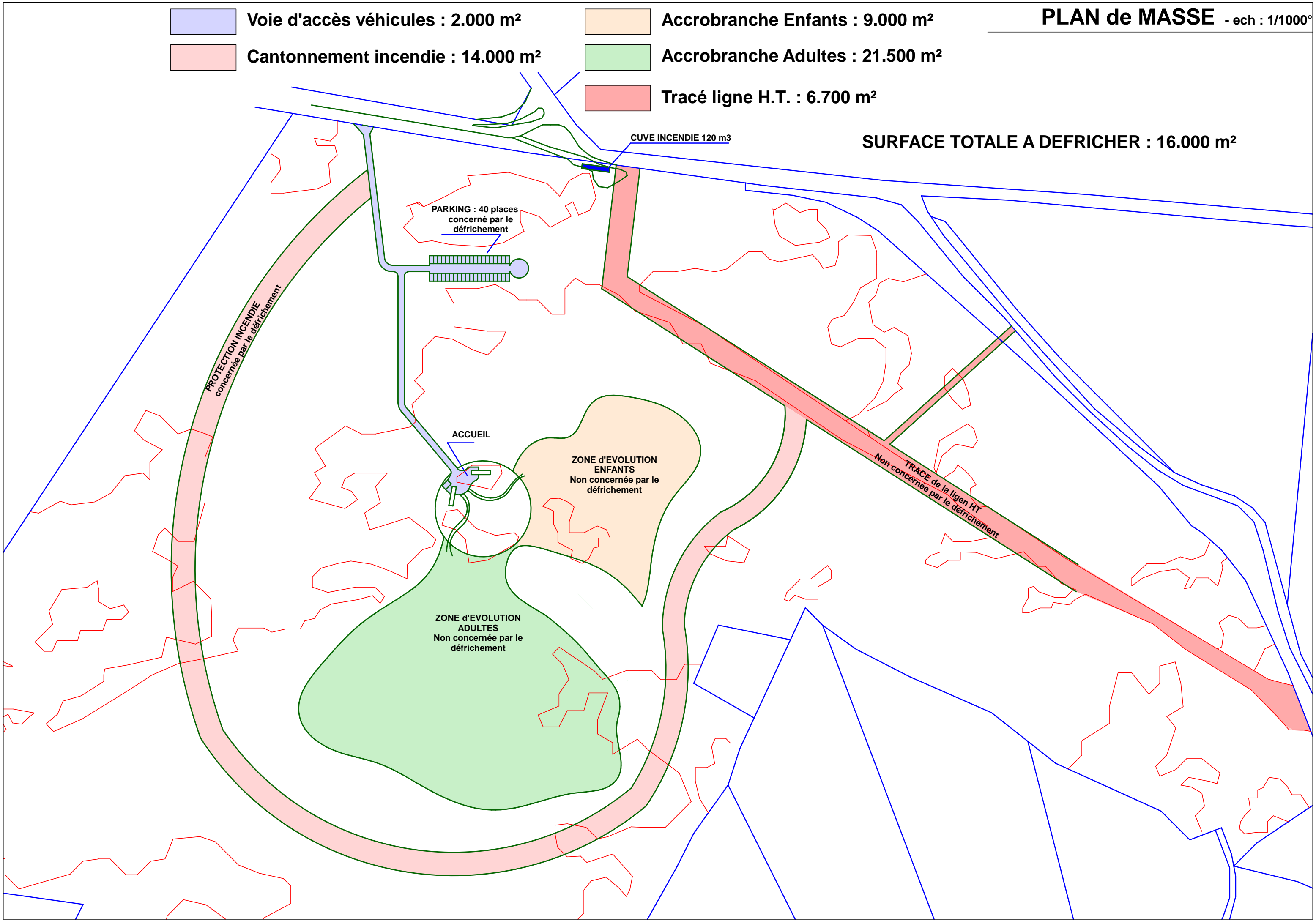
PERIMETRE EN PARE-FEU A DEFRICHER
SURFACE : 14.000 m²



Voie d'accès véhicules : 2.000 m²
Cantonnement incendie : 14.000 m²

Accrobranche Enfants : 9.000 m²
Accrobranche Adultes : 21.500 m²
Tracé ligne H.T. : 6.700 m²

SURFACE TOTALE A DEFRICHER : 16.000 m²



Je soussigné(e) SERAFINO ELIANE indivisaire de l'indivision HUBAC des ALMADES, autorise Bertrand FAURE à déposer une demande d'autorisation de défrichement au nom du domaine sur la parcelle B276 située sur la commune de Vérignon.

Fait à BANDIEN
Le 5.10.2017

Serafino

Je soussigné(e) SERAFINO AZAÏN indivisaire de l'indivision HUBAC des ALMADES, autorise Bertrand FAURE à déposer une demande d'autorisation de défrichement au nom du domaine sur la parcelle B276 située sur la commune de Vérignon.

Fait à BANDIEN
Le 5.10.2017

Serafino

Je soussigné(e) SERAFINO PASCALE indivisaire de l'indivision HUBAC des ALMADES, autorise Bertrand FAURE à déposer une demande d'autorisation de défrichement au nom du domaine sur la parcelle B276 située sur la commune de Vérignon.

Fait à ENTRESSEN
Le 7.10.2017

Serafino

RELEVÉ DE PROPRIÉTÉ

ANNEE DE MAJ		2016	DEP DIR	83 0	COM	147 VERIGNON										ROLE	A	RELEVÉ DE PROPRIÉTÉ										NUMERO COMMUNAL	J00002
Propriétaire/Indivision		MB9RSZ			SERAFINO/ELIANE																								
SAINT ANDRE		83630 BAUDUEN																											
Propriétaire/Indivision		MCF8XL			SERAFINO/ALAIN HENRI																								
DOMAINE DE ST ANDRIEU		83630 BAUDUEN																											
Propriétaire/Indivision		MCF8XV			SERAFINO/PASCALE																								
MAS DE PIERREFEU		DRA DU CIMETIERE			ISTRES 13118 ENTRESSEN																								
PROPRIÉTÉS BATIES																													
DESIGNATION DES PROPRIÉTÉS							IDENTIFICATION DU LOCAL							EVALUATION DU LOCAL															
AN	SECTION	N° PLAN	C PART	N° VOIRIE	ADRESSE	CODE RIVOLI	BAT	ENT	NIV	N° PORTE	N° INVAR	S TAR	M EVAL	AF	NAT LOC	CAT	REVENU CADASTRAL	COLL	NAT EXO	AN RET	AN DEB	FRACTION RC EXO	% EXO	TX OM	COEF				
DESIGNATION DES PROPRIÉTÉS							PROPRIÉTÉS NON BATIES															LIVRE FONCIER							
AN	SECTION	N° PLAN	N° VOIRIE	ADRESSE	CODE RIVOLI	N° PARC PRIM	FP/DP	S TAR	SUF	GR/SS GR	CLASSE	NAT CULT	CONTENANCE HA A CA	REVENU CADASTRAL	COLL	NAT EXO	AN RET	FRACTION RC EXO	% EXO	TC	Feuillet								
91		B	276	HUBAC DES AUMADES	B023	0156	1	A		BT	03		42 42 42	8.23															

Source : Direction Générale des Finances Publiques page : 1