

Annexe 2 : Localisation

La Seyne sur Mer dans le département du Var (83)



Figure 1: vue aérienne globale



Figure 2: Zoom sur la petite rade



Figure 3: Site de Bois sacré

Situation par rapport aux sites Natura 2000

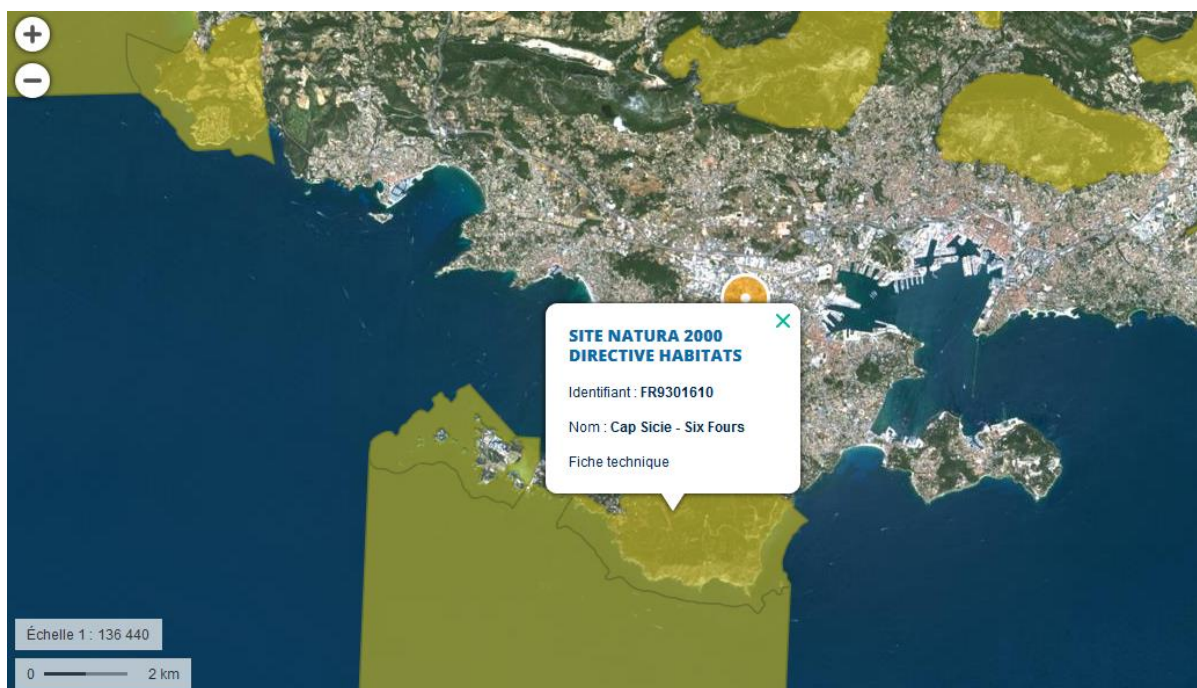
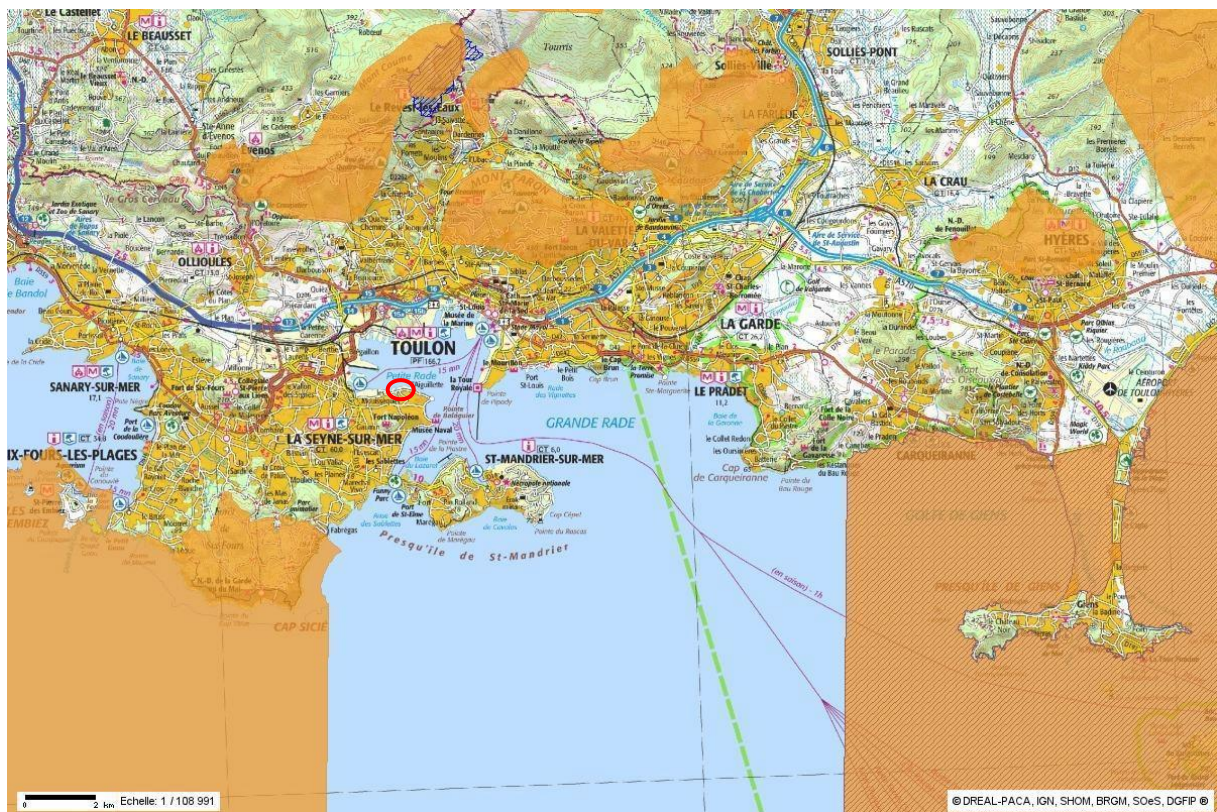


Figure 4: Site terrestre le plus proche, Cap Sicié – Six fours, site marin Embiez – Cap Sicié



Figure 5: distance site Natura 2000 par rapport au projet

Risques

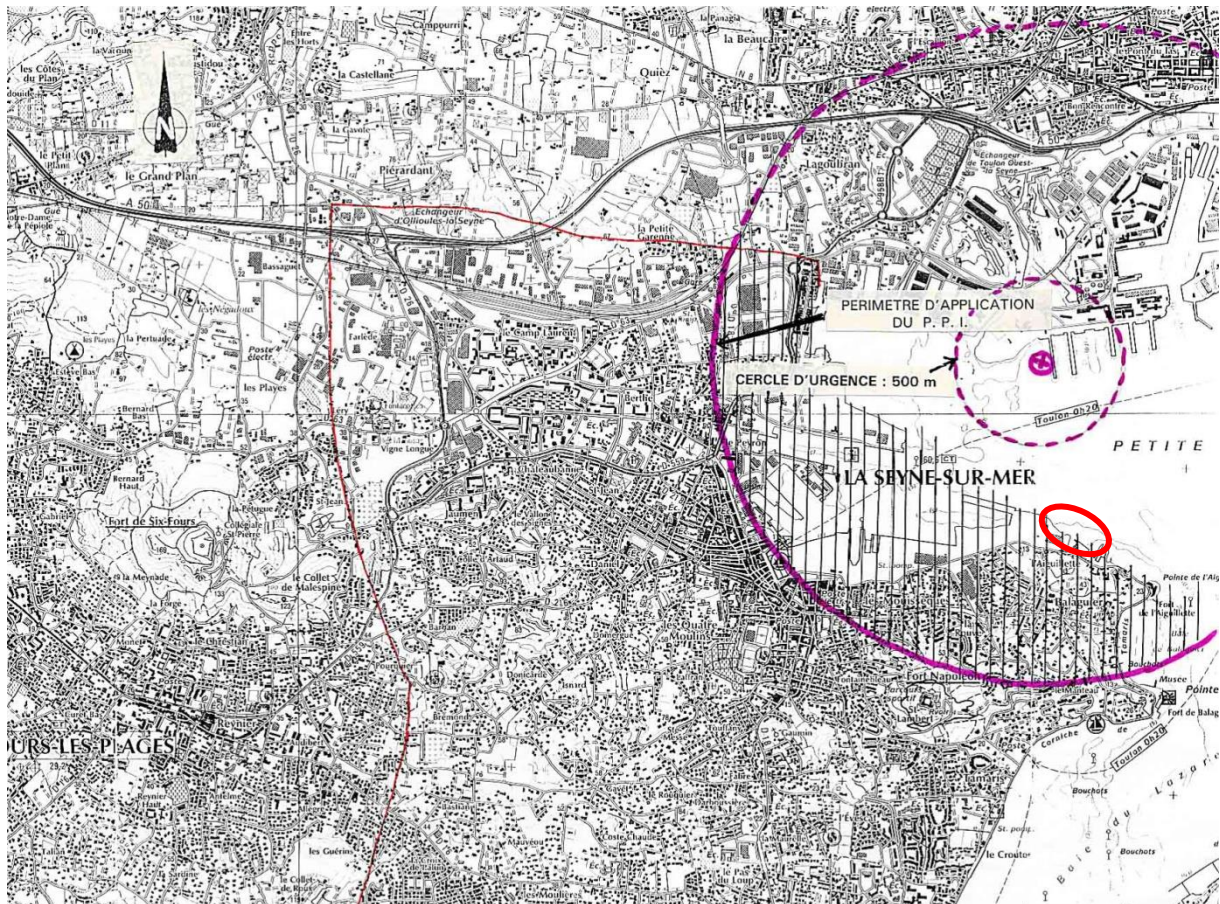


Figure 6: Alea risque nucléaire

Le site ne se situe pas dans le périmètre d'urgence.

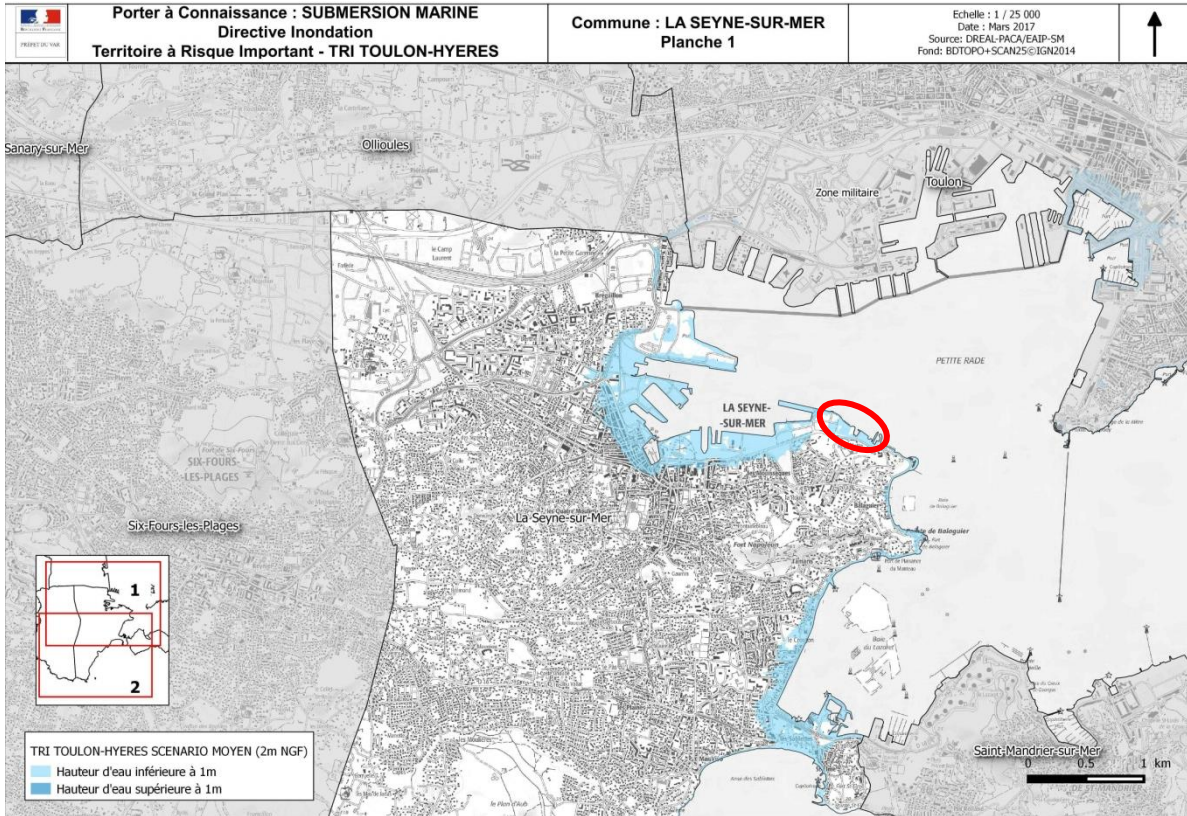


Figure 7: Alea Submersion marine

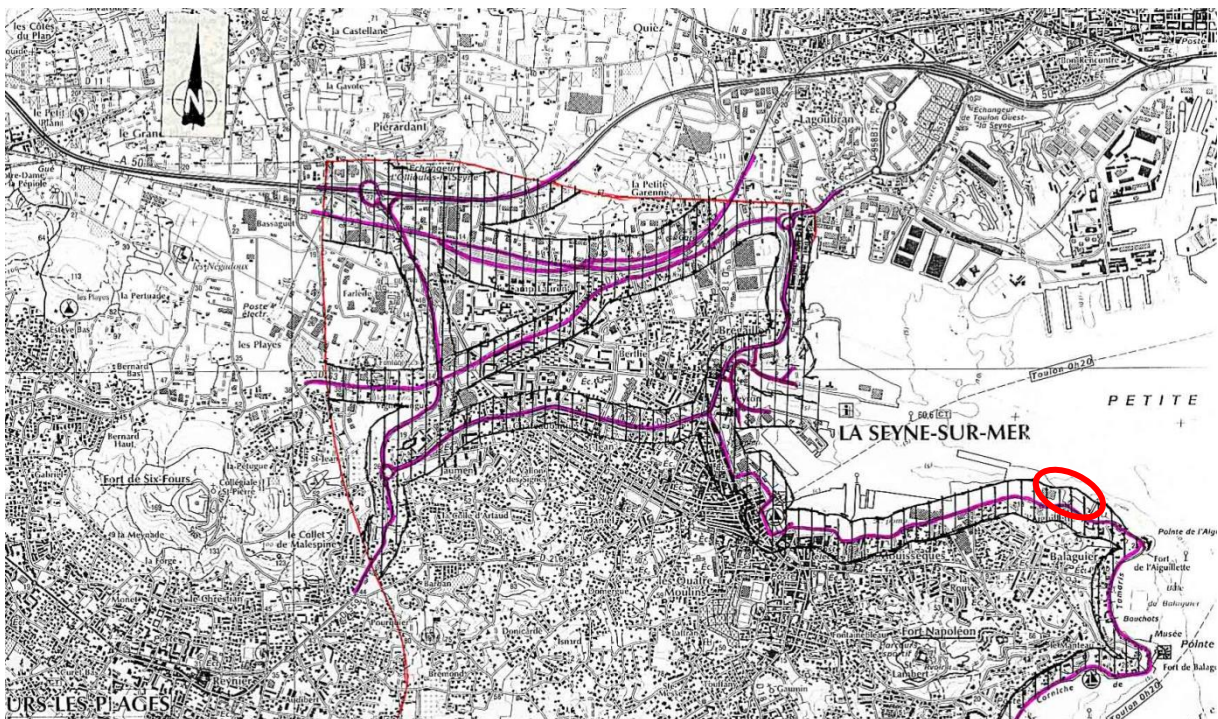


Figure 8: Alea transport de matières dangereuses

Zones sensibles

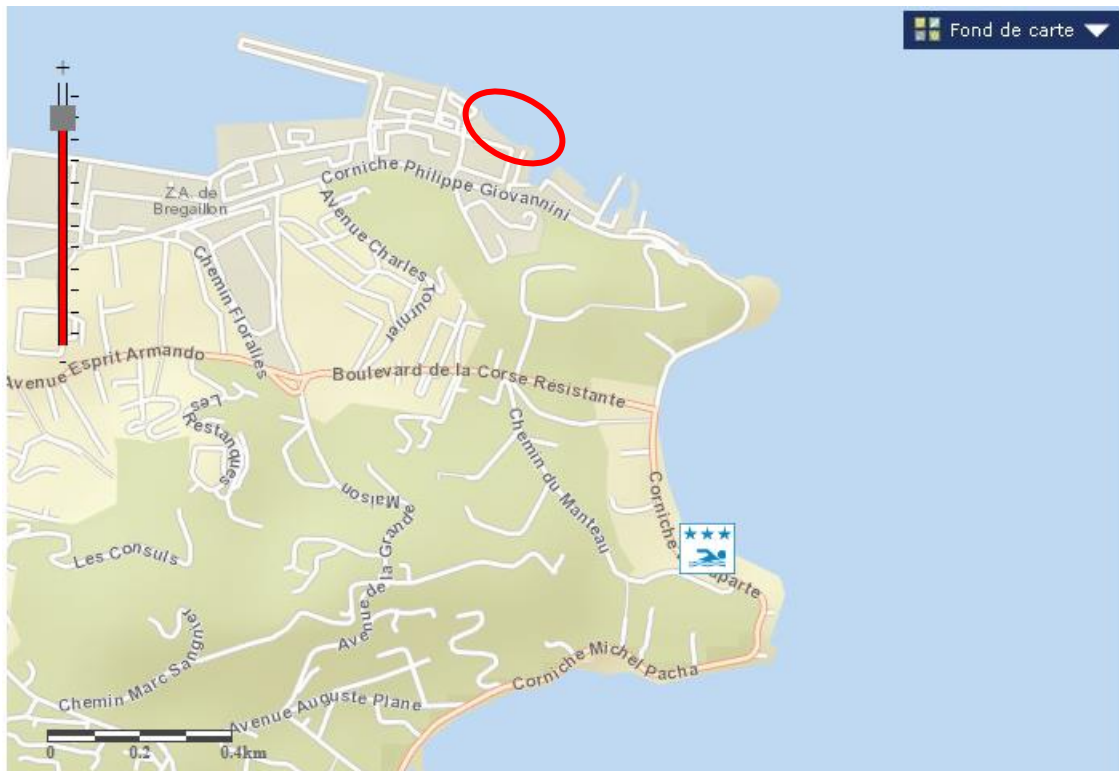


Figure 9: localisation de la plage la plus proche (Balaguier)



Figure 10: zone de mytiliculture

Projets proches

La figure suivante montre l'emplacement de ces différents projets.

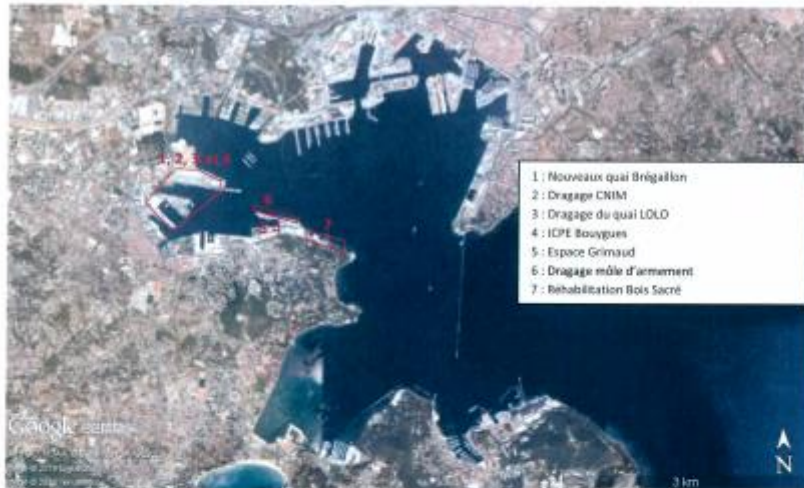


Figure 1 : Localisation des projets de travaux dans la petite rade

La figure suivante montre l'emplacement des zones des autres projets de dragage dans la petite rade. Il se trouve que ces dragages sont concentrés sur la commune de la Seyne-sur-Mer.



Figure 2 : Localisation des zones concernées par des projets de dragage à la Seyne-sur-Mer