

ANNEXE AU FORMULAIRE CAS PAR CAS

—

SITE DE BOIS SACRE – LA SEYNE SUR MER

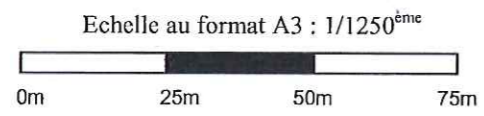
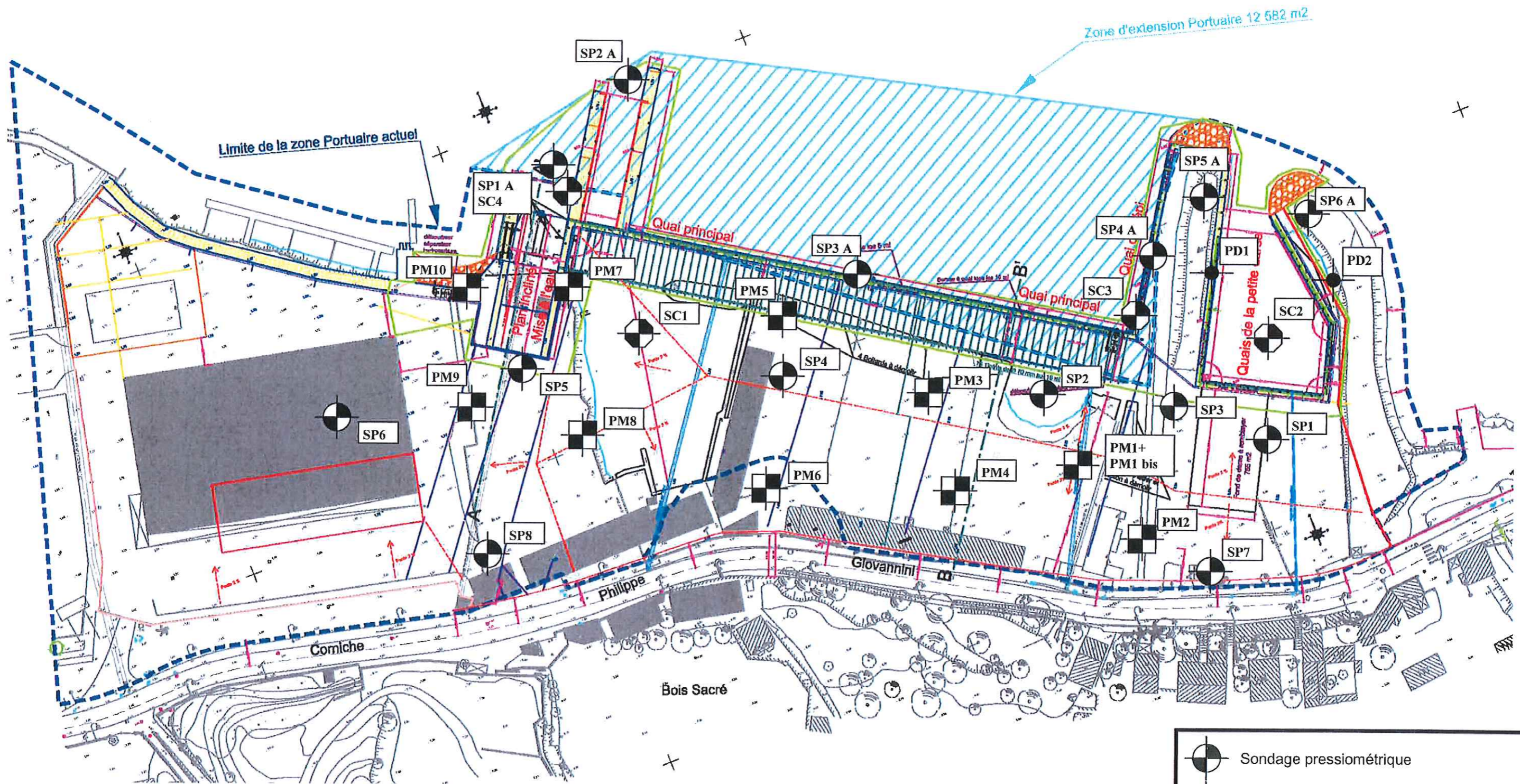
Prolongement d'un ouvrage en cours d'aménagement : Quai d'amarrage et extension de la zone d'entretien des navires





CARNET DE PLANS

PLAN DE L'EXISTANT (REHABILITATION DES INFRASTRUCTURES PORTUAIRES – IMPLANTATION DES SONDAGES)

PLAN PROJET

PLAN AOT



-  Sondage pressiométrique
-  Sondage carotté
-  Fouille à la pelle mécanique
-  Essai au pénétromètre dynamique

Prolongement du
quai actuel

VUE GENERALE

Echelle 1/1000
20 11 2017

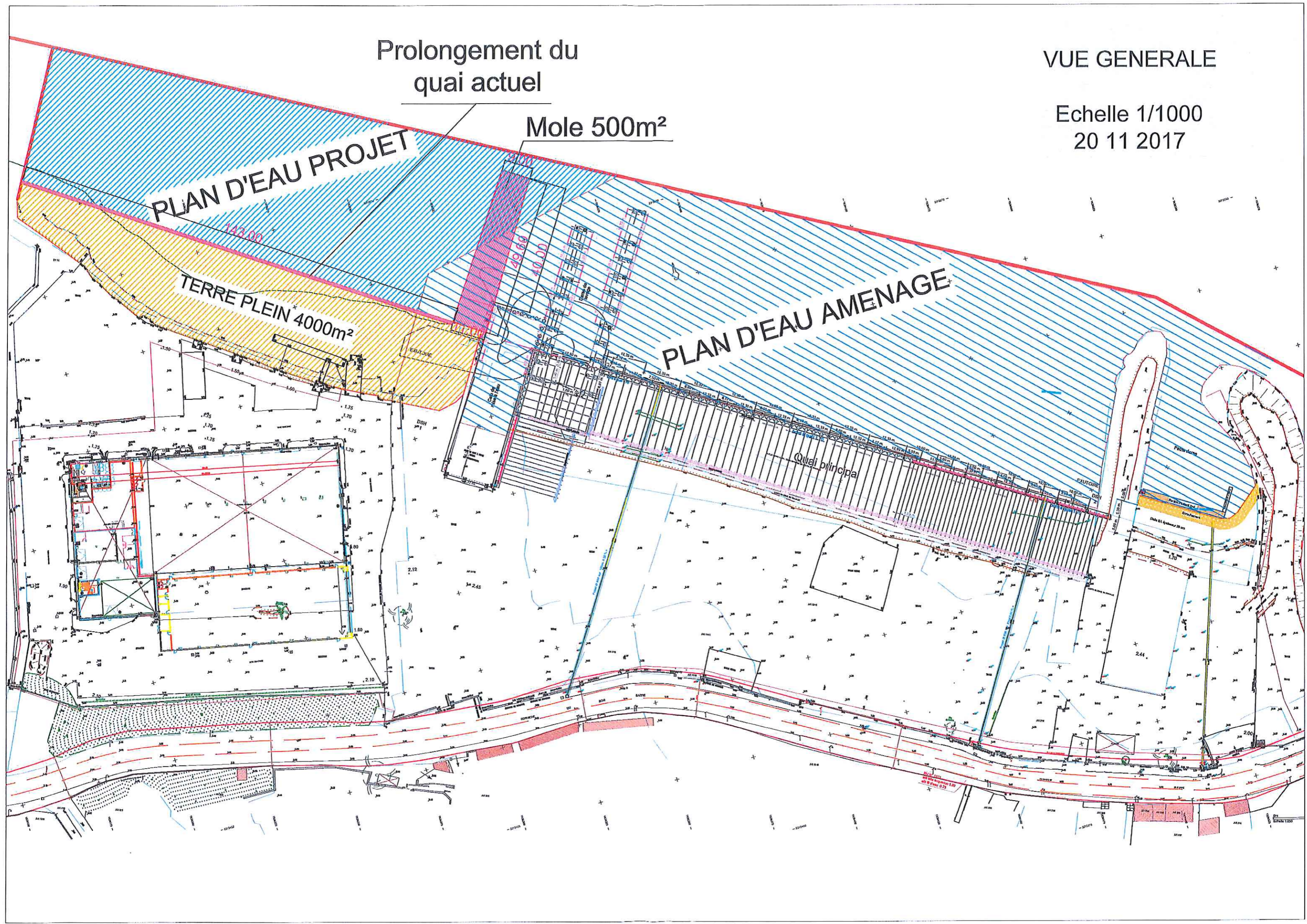
Mole 500m²

PLAN D'EAU PROJET

TERRE PLEIN 4000m²

PLAN D'EAU AMENAGE

Quai principal



TPM : Communauté d'Agglomération de Toulon Provence Méditerranée - 107, Bd Henri Fabre
 CS 30536 - 83041 TOULON Cedex 09 - Tél. : +33 (0)4 94 93 83 00 E-mail : aggro-toulon@tpmed.org

Références
 Nom de fichier : Port de Toulon La Seyne Brégaillon ANNEXE I à L'Avenant n° 1
 le 23 05 2017.dwg
 Version N° : 01
 Echelle : 1/1500

Dessiné par :
 Le Chargé d'opérations

Gestion Technique du Patrimoine

T. PATIN

Toulon le : 23 05 2017

Vu et vérifié par :
 Le Chef de Service

Gestion Technique du Patrimoine

R. AREND

Toulon le : 23 05 2017

Vu et vérifié par :
 Le Directeur de Division

Gestion Patrimoniale et Exploitation

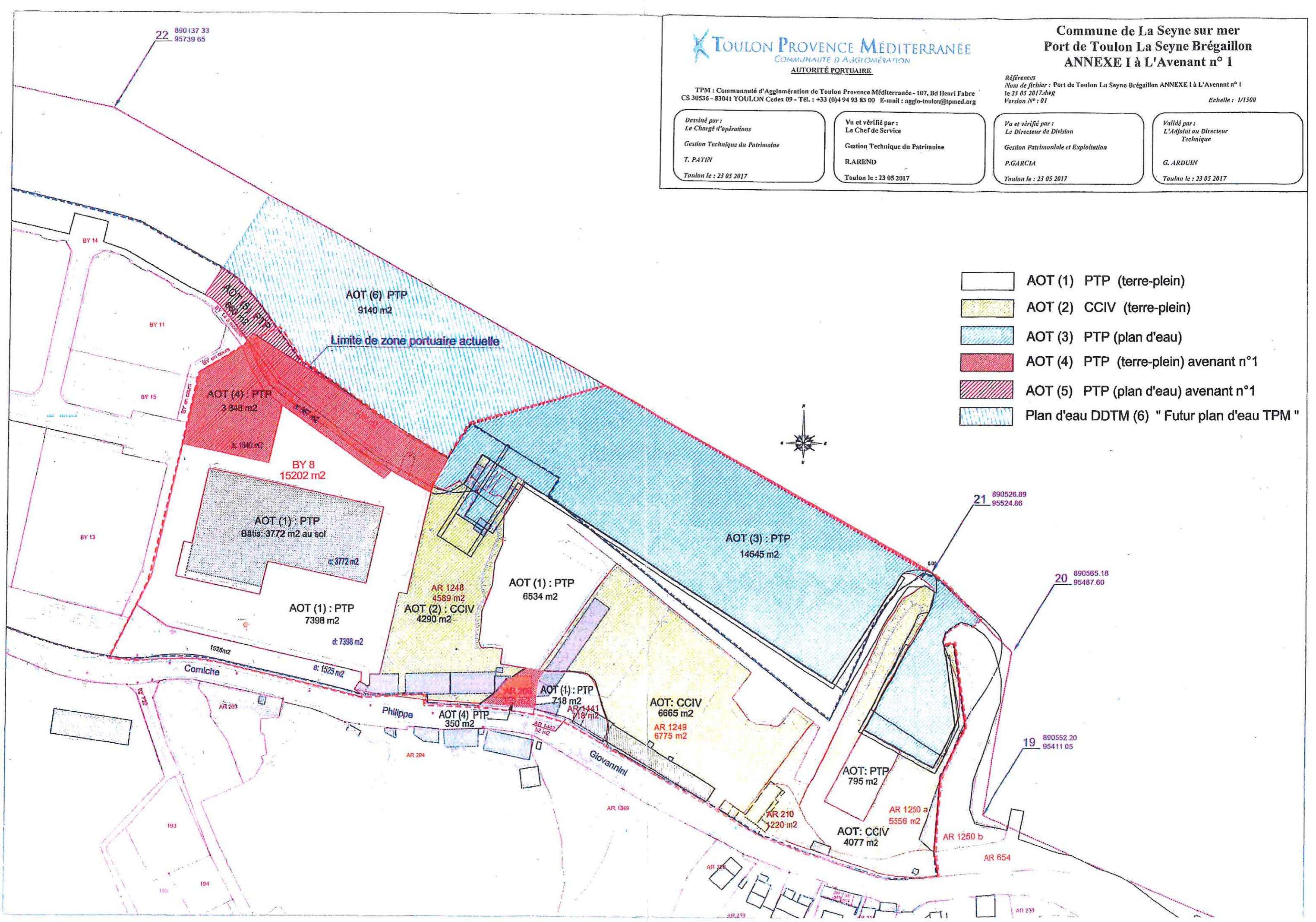
P. GARCIA

Toulon le : 23 05 2017

Validé par :
 L'Adjoint au Directeur
 Technique

G. ARDUIN

Toulon le : 23 05 2017



- AOT (1) PTP (terre-plein)
- AOT (2) CCIV (terre-plein)
- AOT (3) PTP (plan d'eau)
- AOT (4) PTP (terre-plein) avenant n°1
- AOT (5) PTP (plan d'eau) avenant n°1
- Plan d'eau DDTM (6) " Futur plan d'eau TPM "