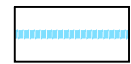


COMMUNE DE BRIGNOLES  
QUARTIER LE PIN  
SECTION BH  
PARCELLES 18, 380 et 757


# PLAN DE MASSE : Echelle 1/600

REFERENCE: 117248 PROJET DU 29/09/2017

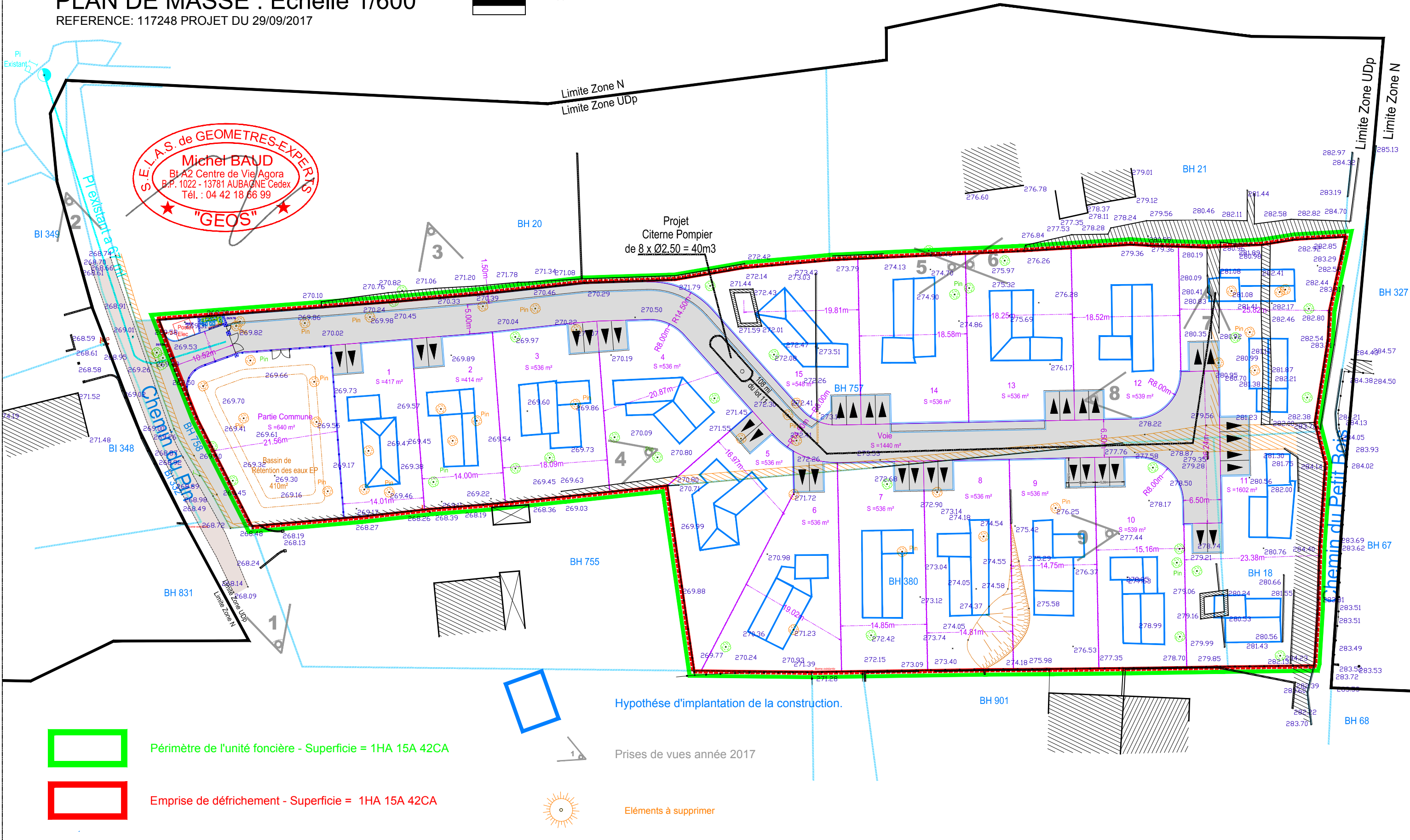
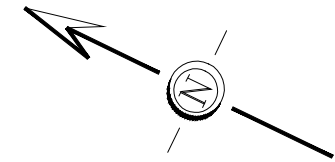
Les altitudes sont rattachées au nivellement général de la France (NGF)  
système IGN 1969.



Limite de fait incertaine non garantie car définie unilatéralement d'après état  
des lieux, délimitation administrative et alignement non réalisés



Application du PLU



Périmètre de l'unité foncière - Superficie = 1HA 15A 42CA



Emprise de défrichage - Superficie = 1HA 15A 42CA



Prises de vues année 2017



Eléments à supprimer

Hypothèse d'implantation de la construction.

Limite Zone N  
Limite Zone Udp

Limite Zone Udp  
Limite Zone N

BH 831

BH 755

BH 380

BH 901

BH 18

BH 67

BH 68

BH 20

BH 21

BH 327

Projet  
Citerne Pompiere  
de 8 x Ø2.50 = 40m3

Pi  
Existant  
Pl  
Existant  
Pl  
Existant

Partie Commune  
S=640 m²  
21.56m  
Bassin de  
Retention des eaux EP  
410m²

Voie  
S=1440 m²

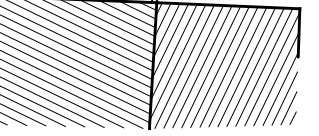
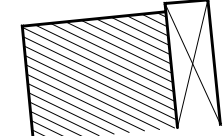
Projet  
Citerne Pompiere  
de 8 x Ø2.50 = 40m3

Hypothèse d'implantation de la construction.

Prises de vues année 2017

Eléments à supprimer

S.E.L.A.S. de GEOMETRES-EXPERTS  
Michel BAUD  
B1 A2 Centre de Vie Agora  
B.P. 1022 - 13781 AUBAGNE Cedex  
Tél.: 04 42 18 66 99  
"GEOS"



BH 67

BH 68

BH 755

BH 380

BH 901

BH 18

BH 67

BH 68

BH 831

BH 20

BH 21

BH 327

Projet  
Citerne Pompiere  
de 8 x Ø2.50 = 40m3

Pi  
Existant  
Pl  
Existant  
Pl  
Existant

Partie Commune  
S=640 m²  
21.56m  
Bassin de  
Retention des eaux EP  
410m²

Voie  
S=1440 m²

Projet  
Citerne Pompiere  
de 8 x Ø2.50 = 40m3

Hypothèse d'implantation de la construction.

Prises de vues année 2017

Eléments à supprimer

S.E.L.A.S. de GEOMETRES-EXPERTS  
Michel BAUD  
B1 A2 Centre de Vie Agora  
B.P. 1022 - 13781 AUBAGNE Cedex  
Tél.: 04 42 18 66 99  
"GEOS"