

ANNEXE 2 :
Plan de situation



Plan de situation du Port du Mouré Rouge




Plan de situation du Port du Mouré Rouge

ANNEXE 3 :
Photographies des zones concernées par le projet




Port du Mouré Rouge – Site de dragage

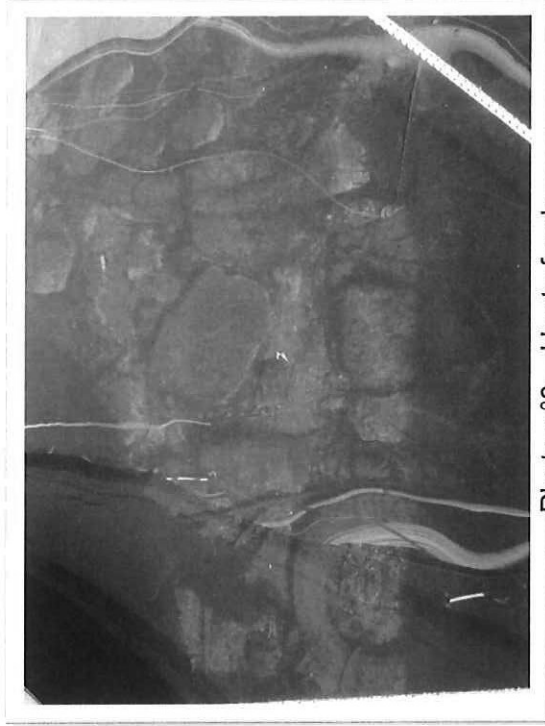

Localisation des prises de vue des photographies du Port du Mouré Rouge



- Photo n°1 _ Vue générale depuis le musoir du Quai 7 -



- Photo n°2 _ Quai 7 -




- Photo n°2 _ Hauts fonds -


Photos du Port du Mouré Rouge (Photos Mars 2017)



- Photo n°3 _ Parking - Zone de traitement des sédiments (Coté Golfe Juan) -



- Photo n°4 _ Parking - Zone de traitement des sédiments (Coté Cannes) -



- Photo n°5 _ Quai EST -




- Photo n°5 _ Hauts fonds -




Photos du Port du Mouré Rouge (Photos Mars 2017)



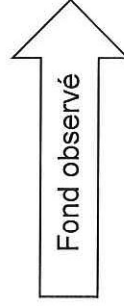
- Photo n°6 _ Ponton 5 -



- Photo n°6 _ Hauts fonds -




- Photo n°7 _ Ponton 4 -



- Photo n°7 _ Hauts fonds -

Photos du Port du Mouré Rouge (Photos Mars 2017)



- Photo n°8 _ Cale de mise à l'eau (Coté Golfe Juan) -




Fond observé



- Photo n°8 _ Hauts fonds -





- Photo n°9 _ Ponton 6 -




- Photo n°10 _ Cale de mise à l'eau (Coté Cannes) -
Photos du Port du Mouré Rouge (Photos Mars 2017)



- Photo n°11 _ Terrasse du Quai EST -



- Photo n°11 _ Hauts fonds -




- Photo n°12 _ Ponton 1 -




- Photo n°13 _ Quai 1 -


Photos du Port du Mouré Rouge (Photos Mars 2017)




- Photo n°14 _ Extrémité du Quai 1 – Zone des pêcheurs -



- Photo n°14 _ Hauts fonds -



- Photo n°15 _ Quai 1 / Quai EST -




- Photo n°16 _ Entrée du parking -


Photos du Port du Mouré Rouge (Photos Mars 2017)



- Photo n°17 _ Corps mort abandonné -



- Photo n°18 _ Herbiers au pied du musoir du Quai 7 -



- Photo n°19 _ Herbiers de posidonie à l'entrée du Port -




- Photo n°19 _ Herbiers de posidonie et Grandes Nacres à l'entrée du Port -

Photos du Port du Mouré Rouge (Photos Mars 2017)

Plages de la Bocca - Zones de rechargements

Nom de la plage	Volume de sable (m³)
Plage sud aviation (côté ouest)	500
Plage sud aviation (zone centrale)	500
Plage sud aviation (côté est)	400
Plage du trou de l'ancre (zone centrale)	800
Plage du trou de l'ancre (devant le kiosque)	600
Plage du trou de l'ancre (de part et d'autre du kiosque)	500
Plage du chantier naval	1 200
Plage gare marchandise (ouest du kiosque)	500
Plage des rochers (côté est du kiosque)	300
Plage des rochers (entre les kiosques)	1 500
Plage du fond de Veyre	600
Plage du Midi	2 640
Plage Laubeuf entre le kiosque et le milieu de la plage	500
Total	10 540

Tableau de répartition des différents volumes de sable



Plan de situation des plages de la Bocca et des zones de rechargement