

Opération de logements et activités
Secteur Saint-Eloi
Commune de Biot (06)

Annexes au Cerfa n°14734*03 « Examen au cas par cas »

Sommaire :

- **Annexe I** : Plan de situation général
- **Annexe II** : Planches photos
- **Annexe III** : Plans du projet
- **Annexe IV** : Plan des abords du projet
- **Annexe V** : Situation vis-à-vis de Natura 2000

Opération de logements et activités - Secteur Saint-Eloi
Commune de Biot (06)


ANNEXE I : PLAN DE SITUATION

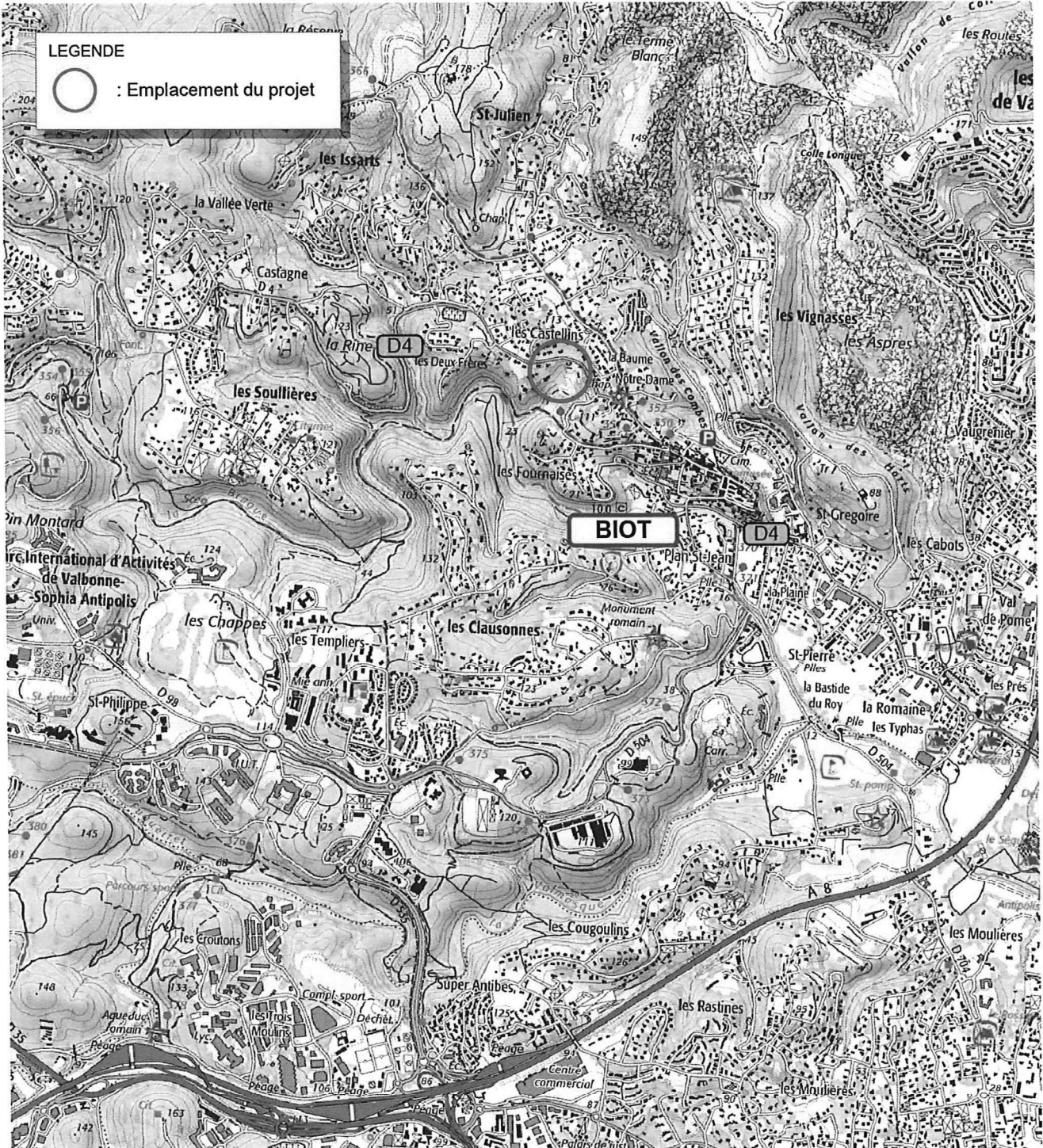
PLAN DE SITUATION GÉNÉRAL

échelle 1/25000 source Géoportail IGN Scan25



LEGENDE

 : Emplacement du projet



ANNEXE II : PLANCHES PHOTOS

EMPLACEMENT DES PRISES DE VUES PHOTOGRAPHIQUES

échelle 1/2 500 source Géoportail IGN Orthophotoplan mission 2014



Opération de logements et activités - Secteur Saint-Eloi
Commune de Biot (06)

VUES PHOTOGRAPHIQUES

année 2013 *source StreetView*



photo 1



photo 2



photo 3



photo 4



photo 5



photo 6

Opération de logements et activités - Secteur Saint-Eloi
Commune de Biot (06)

VUES PHOTOGRAPHIQUES

année 2017 *source Actom*



photo 7



photo 8



photo 9



photo 10



photo 11

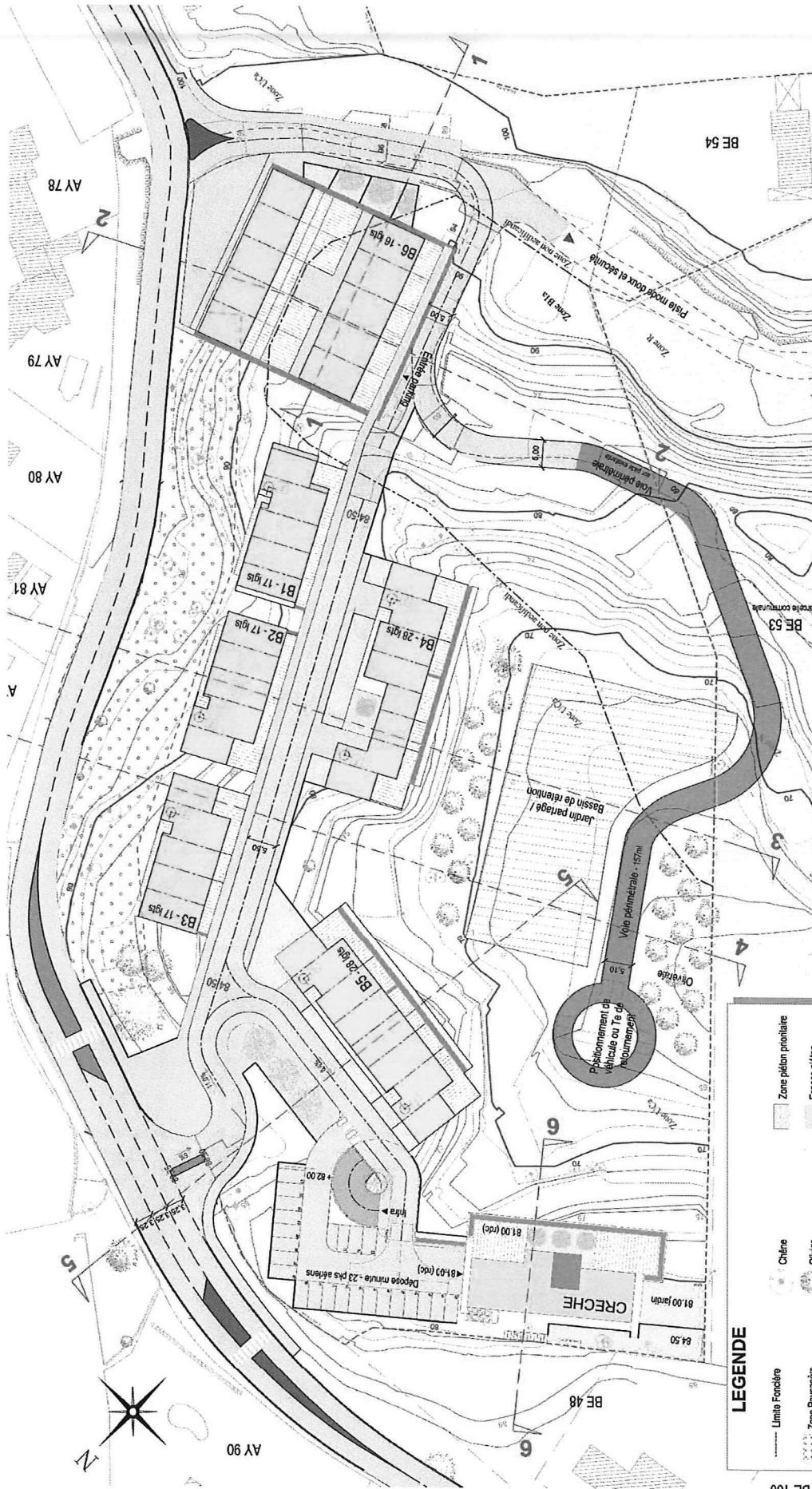
Opération de logements et activités - Secteur Saint-Eloi
Commune de Biot (06)

ANNEXE III : PLANS DU PROJET

Opération de logements et activités - Secteur Saint-Eloi
Commune de Biot (06)

PLAN GENERAL DES TRAVAUX - Vue en Plan de principe

échelle 1/750 source Actom/SPL Sophia



LEGENDE


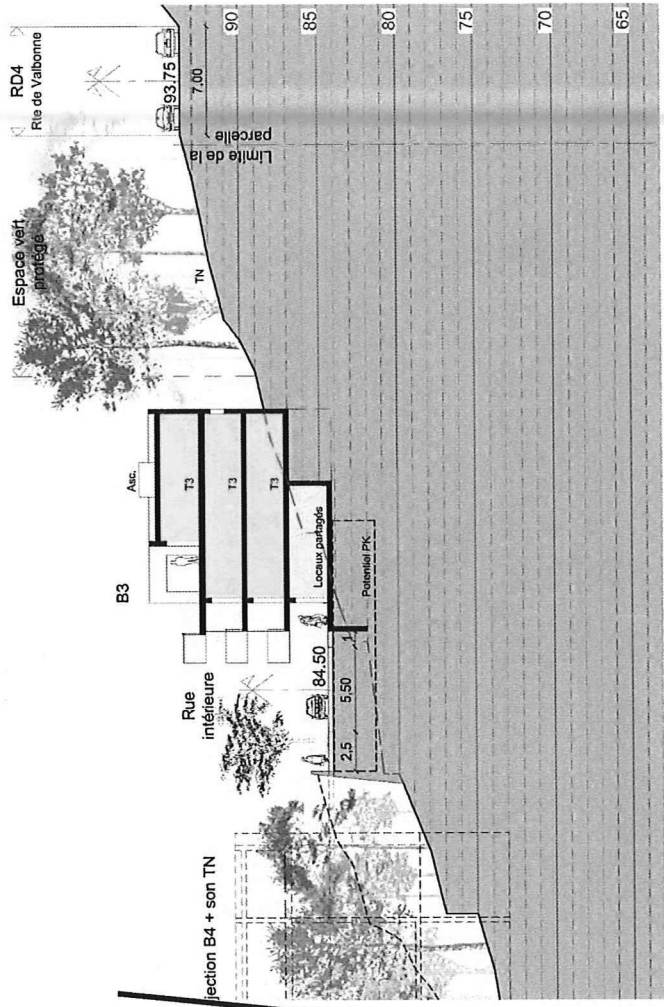
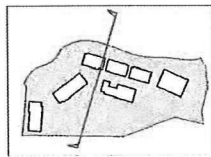
---	Limite Foncière	○	Chêne	□	Zone pignon prioritaire
⋯	Zone Paysagère préservée	○	Olivier	□	Espace pignon
▨	Zone Rouge PPRIF	○	Pin	□	Espace verts
▩	Zone jardin partagé	○	Autres projet	□	Crèche
□	Espace disponible pour aménager l'accès B	○	Raquette de retournement complets	□	Logements
○	Bornes incendies (à lire indicatif)				



Opération de logements et activités - Secteur Saint-Eloi
Commune de Biot (06)

PLAN GENERAL DES TRAVAUX - Profil en travers de principe

sans échelle source Aciom/SPL Sophia



ANNEXE IV : PLAN DES ABORDS DU PROJET

PLAN DES ABORDS

échelle 1/2 500 source Géoportail IGN Orthophotoplan mission 2014



ANNEXE V : Situation vis-à-vis de Natura 2000

NATURA 2000

échelle 1/25000 source Dréal PACA

