



Plan de situation de la plage de Guerrevieille

ANNEXE 3 :  
Photographies des zones à conforter



*Localisation des prises de vue des photographies des travaux à réaliser sur la plage de Guerrevielle*



- Vue aérienne n°1 -



- Photo n°2 \_ Ponton existant -



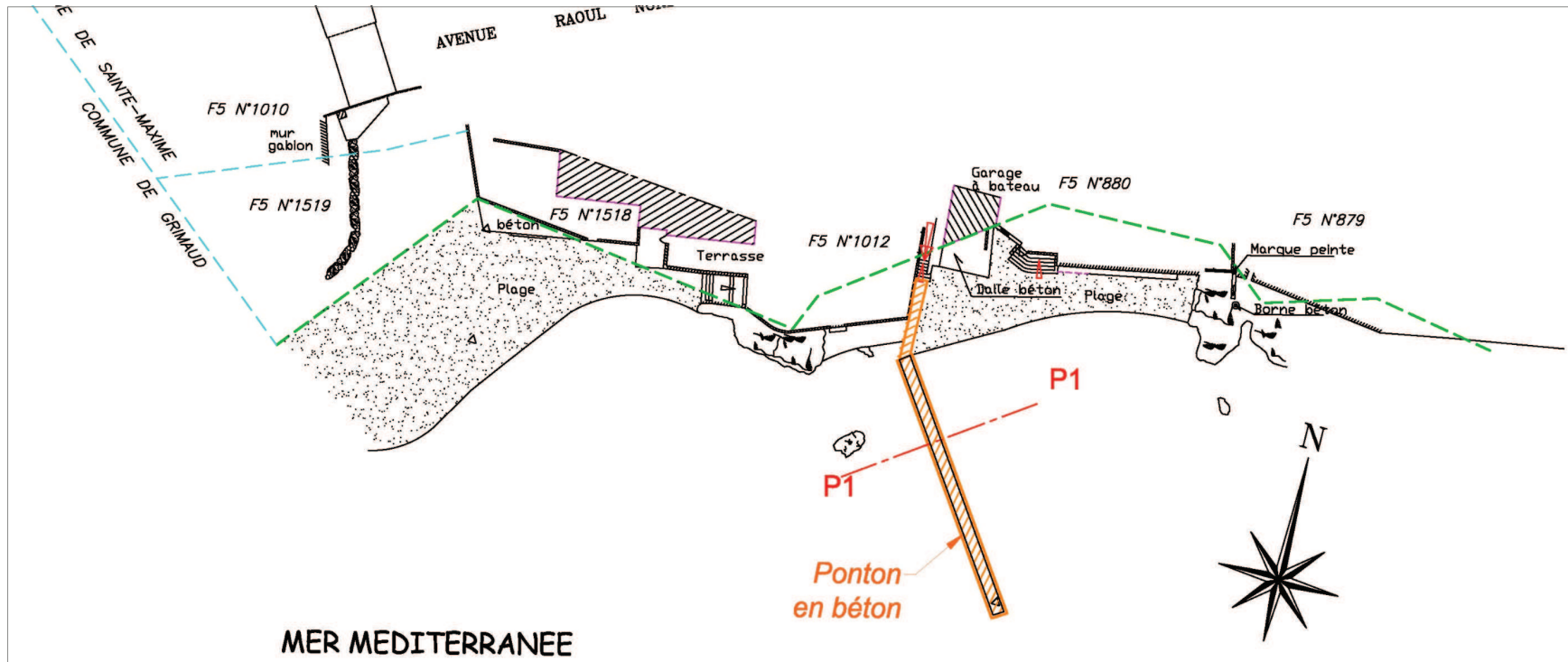
- Photo n°3 \_ Ponton existant -



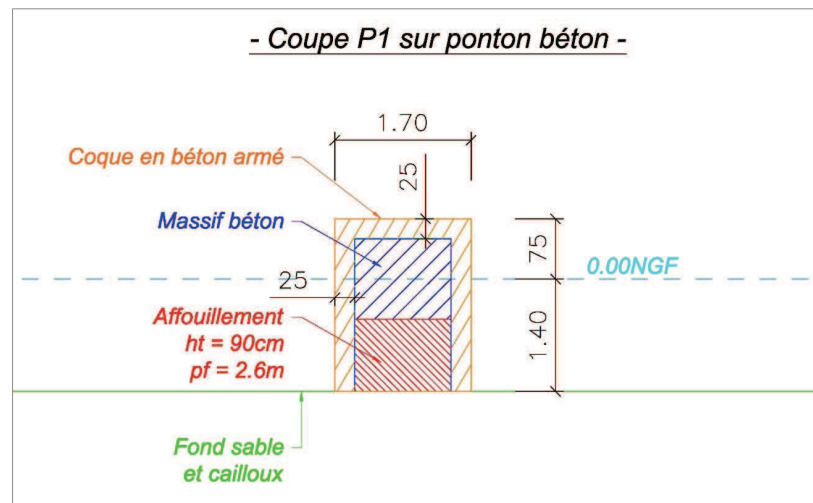
- Photo n°4 \_ Plage de Guerrevieille -

*Photos de la plage de Guerrevieille (Photos Février 2016)*

ANNEXE 4 :  
Plans projet

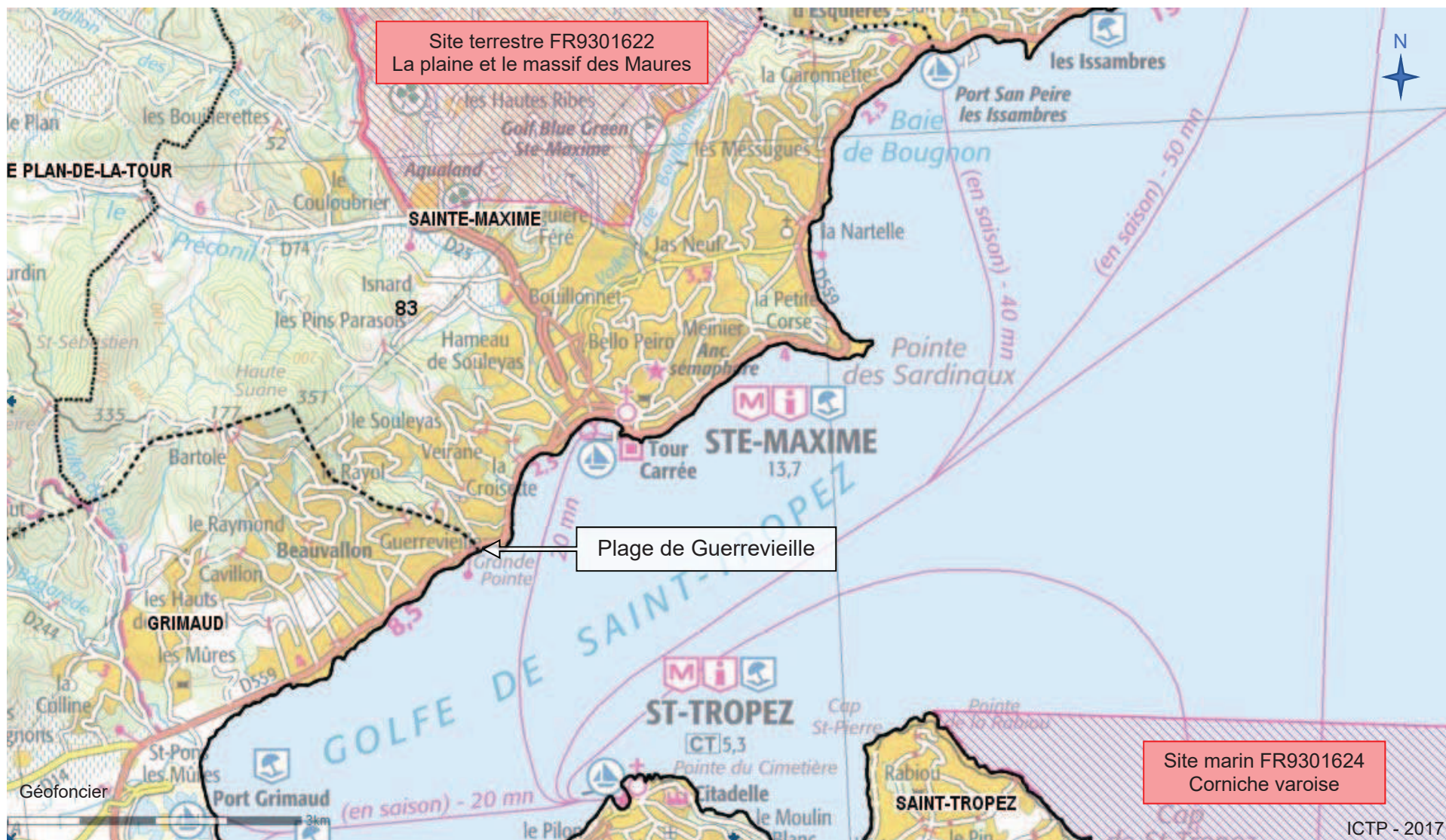


Vue en plan projet (ICTP – AVP 2017)



Coupe type projet (ICTP – AVP 2017)

ANNEXE 6 :  
Plan de localisation des sites NATURA 2000  
aux alentours de la plage de Guerrevieille



Localisation des sites NATURA 2000 aux alentours de la plage de Guerrevielle