



Plan de situation de la plage de la Garonnette

ANNEXE 3 :  
Photographies des zones à conforter




Localisation des prises de vue des photographies des ouvrages à réaliser sur la plage de la Garonnette





- Vue aérienne n°1 -



- Photo n°2 \_ Système ECOPLAGE® -



- Photo n°3 \_ Accès plage à réaménager pour accéder au puits collecteur, site pour implantation du ponton léger, poste de secours et accès PMR -





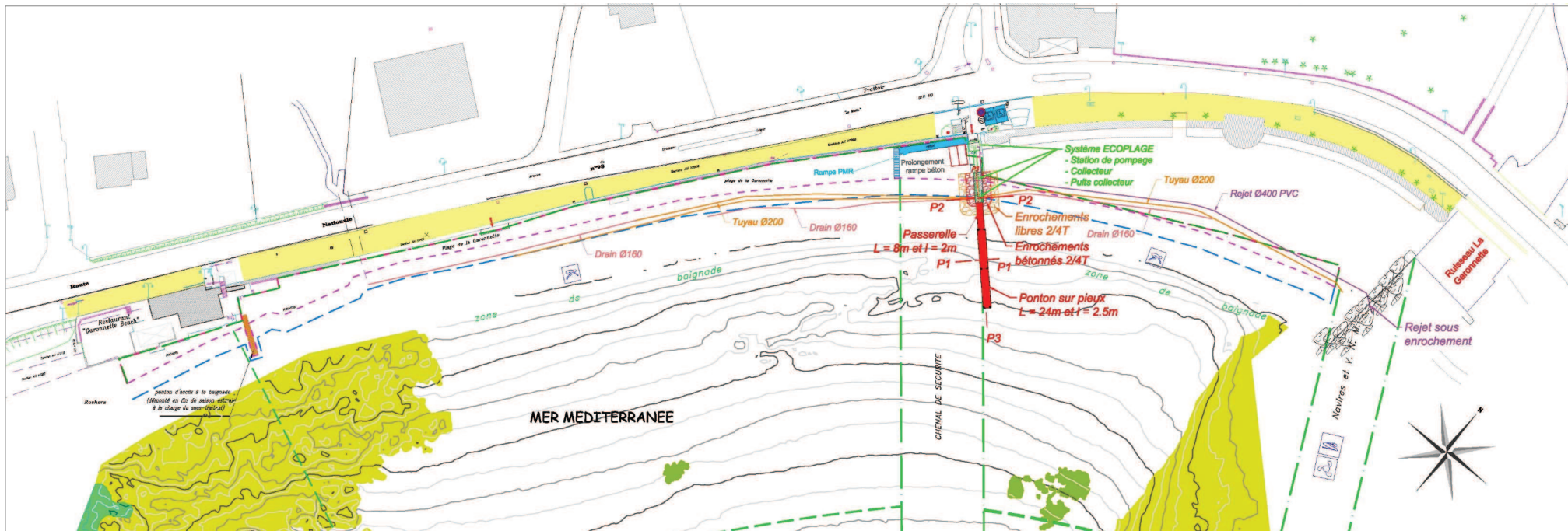
- Photo n°4 \_ Plage Coté l'Ouest -



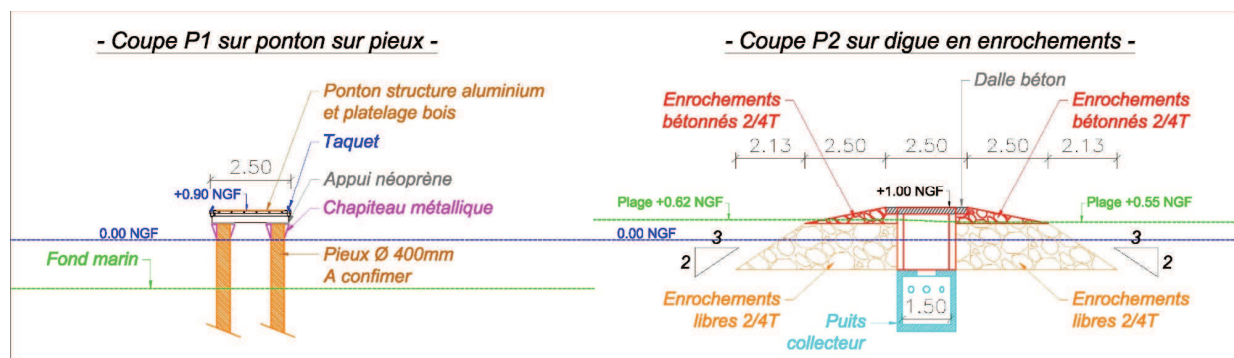
- Photo n°5 \_ Plage Coté l'Est -

*Photos de la plage de la Garonnette (Photos Février 2016)*

ANNEXE 4 :  
Plans projet



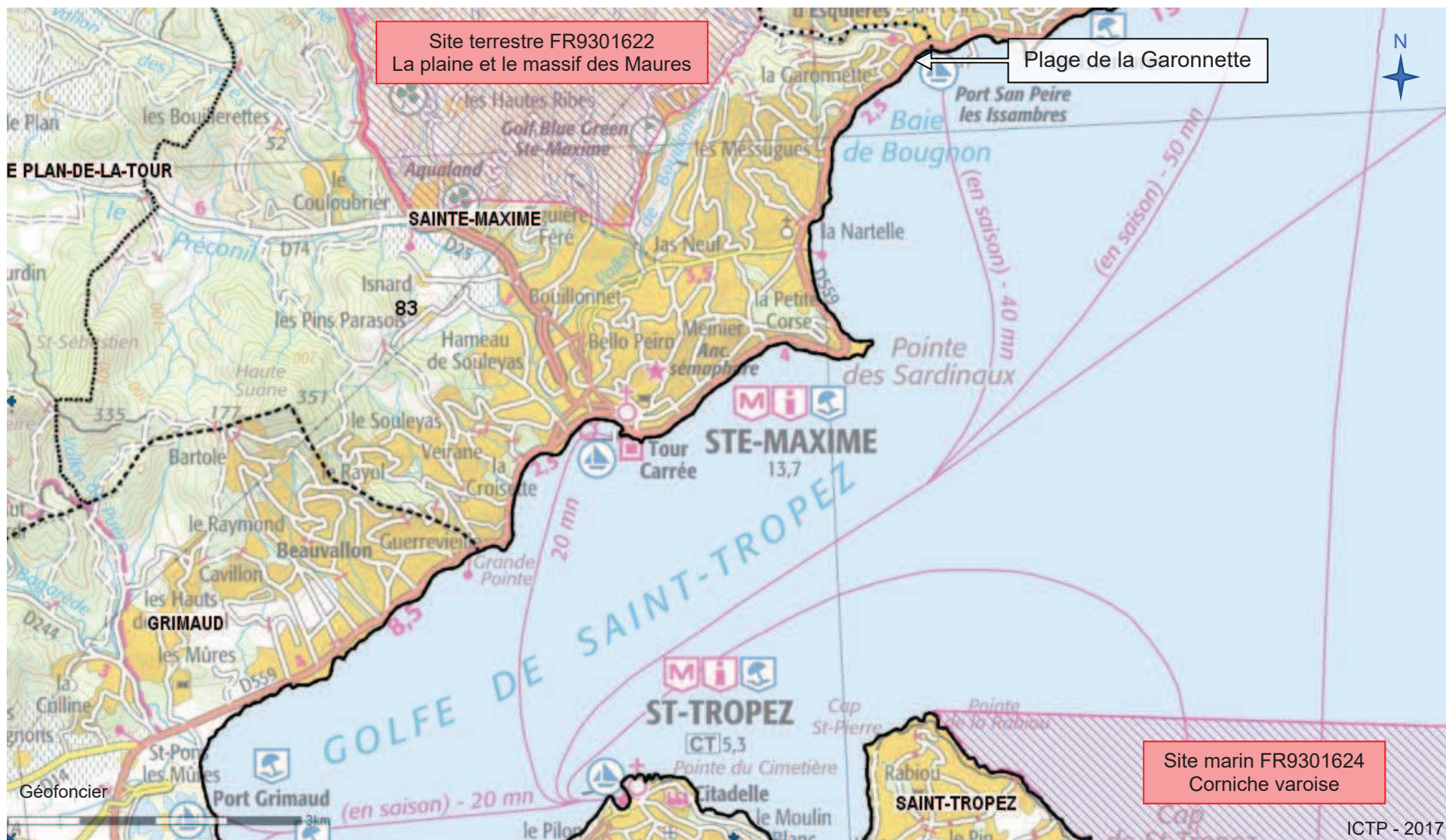
Vue en plan projet (ICTP – AVP 2017)



Coupe type projet (ICTP – AVP 2017)

ANNEXE 6 :  
Plan de localisation des sites NATURA 2000  
aux alentours de la plage de la Garonnette





Localisation des sites NATURA 2000 aux alentours de la plage de la Garonnette