








Tronçon	Eau			Air			Fourreaux Neige	
	DN	PN	ML	DN	PN	ML	DN	ML
PISTE RIOU								
AB	525	80	520	200	10	520	4x110	2080

Légende :

-  Réseaux Neige existant
-  Réseaux Neige existant abandonné
-  Réseaux Neige en projet
-  Réseau Eclairage - Fourreaux DN110
-  Vidange en Point Bas
-  Perche en projet
-  Equipements de regards récupérés

STATION D'AURON

Département des Alpes Maritimes (06)
Commune de Saint Étienne de Tinée

DOSSIER CPC



**Travaux d'aménagement sur le secteur de sauma longue et optimisation des installations de neige de culture existantes
Travaux 2017**



Maître D'Ouvrage :
Syndicat Mixte des Stations du Mercantour
10 Rue des Communes de France
06660 - St Étienne de Tinée
Tel: 04 93 02 24 00 - Fax : 04 93 02 46 93



Maître d'Œuvre: AD2i Ingénierie
"Parc D'Ariane" - Bât. E2
11 Bd de la Grande Thumine - 13090 Aix-en-Provence
Tél: 04 42 20 88 89 - Fax: 04 42 95 20 64
e.mail: mail@ad2i.com - web: www.ad2i.com

Indice	Date modification	Modification	Auteur
i			
h			
g			
f			
e			
d			
c			
b			
a			
	10/04/2017	Première Émission	VS

RIOU - Plan du Réseau Neige

N° d'Affaire	Phase
755A	CPC
N° du Plan	Indice
002	-

date d'impression	Echelle	Dimension du plan
17 avril 2015	1:1000°	Format A3

