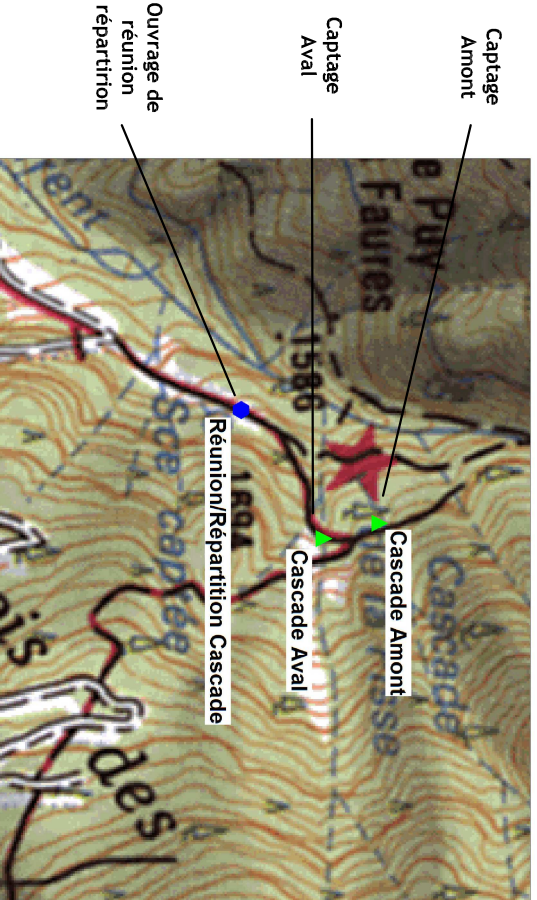


Captages de la Cascade

Localisation géographique



- **Accès** : En véhicule tout terrain par une piste en venant du hameau de la Villette jusqu'en aval des captages puis à pied.

Caractéristiques de l'ouvrage

Année de construction :

Altitude : Captage supérieur : 1645 m
 Captage inférieur : 1635 m
 Chambre de réunion/répartition : 1571 m

Etat Génie Civil :

Etat des canalisations :

Equipements : Pas d'équipement spécifique

Schéma de fonctionnement

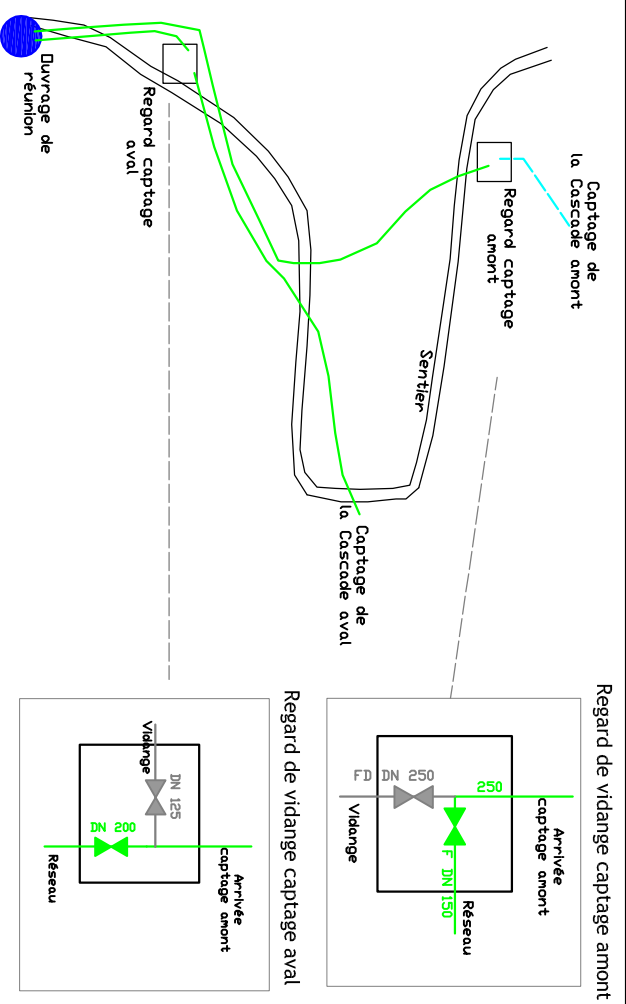
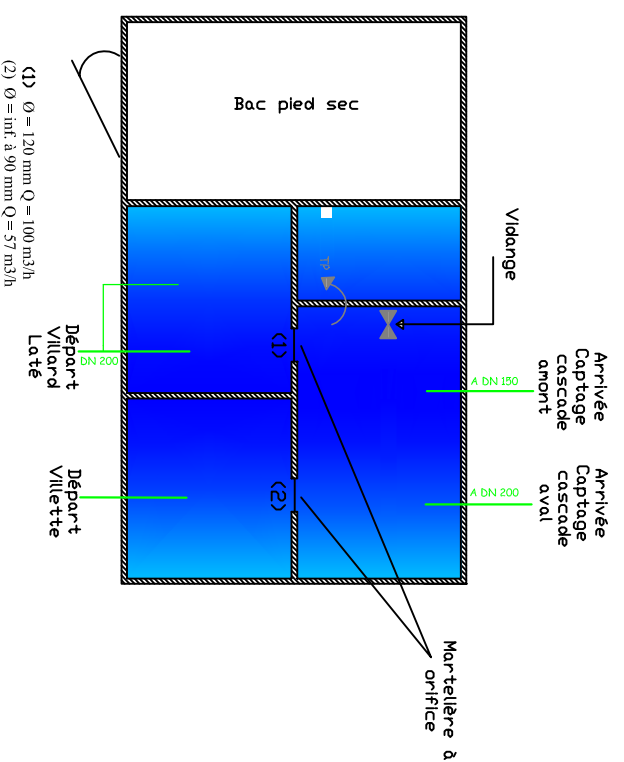


Photo intérieure




Photo extérieure



Préconisations : Reprise de la chambre de réunion

Photo intérieure



Dossier préparatoire à la DUP

Commune de SAINT-CHAFFREY

Fiche captage

Date d'établissement
Mars 2015

Auteur
ALA

Coopérative Locale d'Assistance et d'Ingénierie de l'Eau



1, Avenue François Mitterrand - La Vigne
 05 000 GAP
 Tél. : 09.81.03.559.38 / Courriel : contact@clae.fr