

Aménagement des chemins des Cadenières et Fernand Fabre

Commune de Garéoult (83)

Annexes au Cerfa n°14734*03 « Examen au cas par cas »

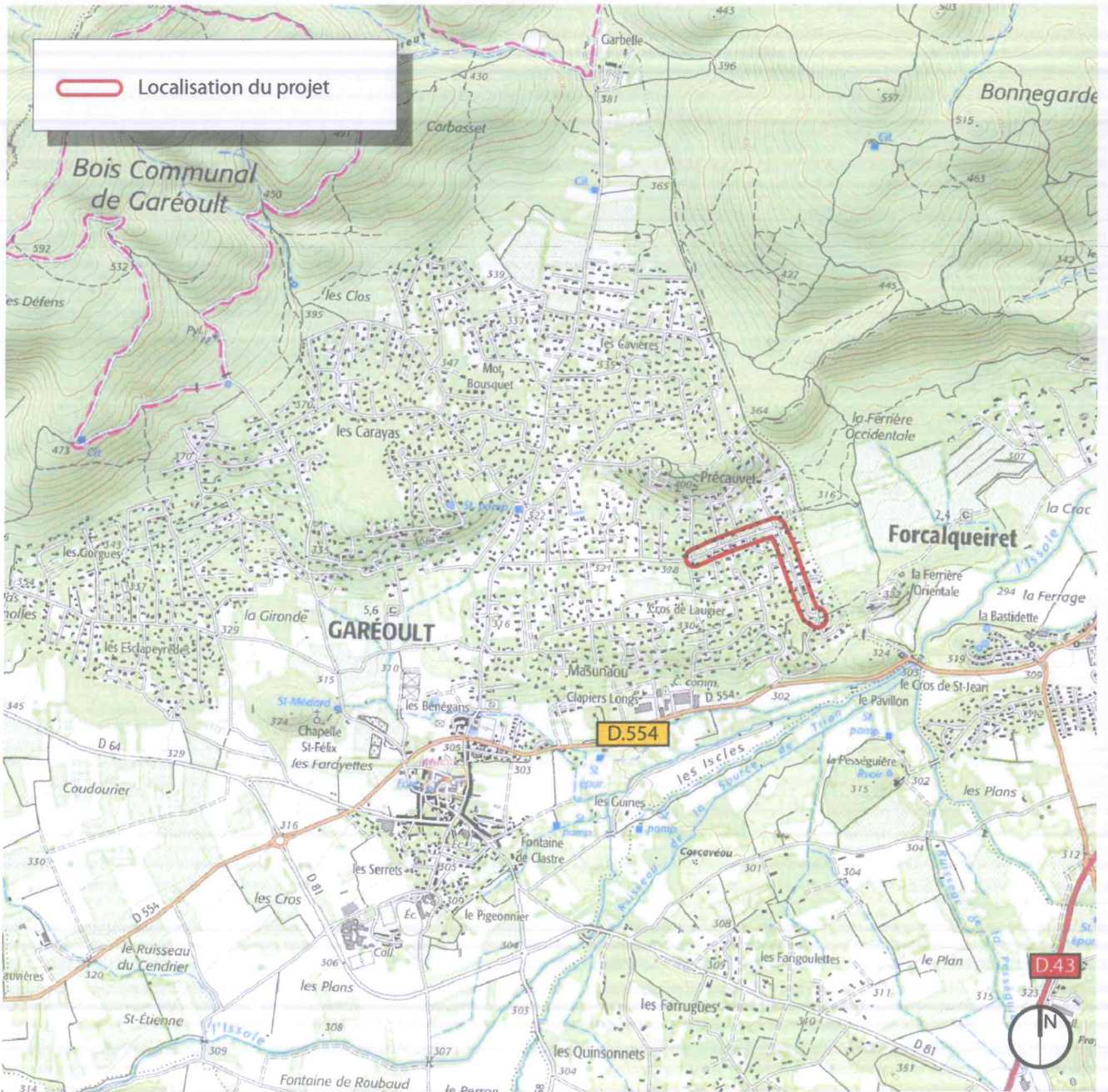
Sommaire :

- **Annexe I** : Plan de situation – échelle 1/25000
- **Annexe II** : Photographies de la zone d'implantation
- **Annexe III** : Plan du projet
- **Annexe IV** : Plan des abords
- **Annexe V** : Situation vis-à-vis de Natura 2000

ANNEXE I : PLAN DE SITUATION

Plan de situation

échelle 1/25 000 - source IGN Scan25



ANNEXE II : PHOTOGRAPHIES DE LA ZONE D'IMPLANTATION (source : TPFi, mars 2017)

Photo rapprochées - planche 1/2

Année 2011 - source google street 2017



Localisation photos



Photo 1



Photo 2



Photo 3



Photo 4



Photo 5

Photo rapprochées - planche 2/2

Année 2011 - source google street 2017



Localisation photos



Photo 6



Photo 7



Photo 8



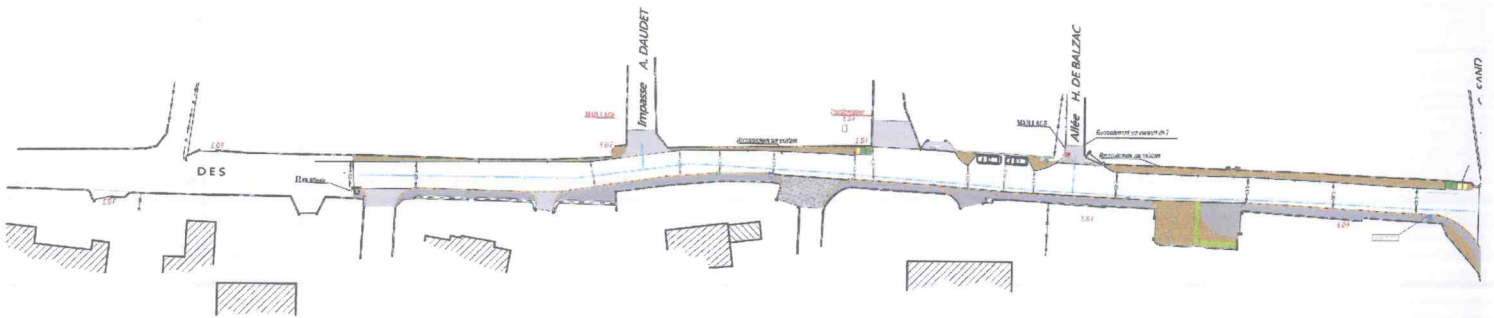
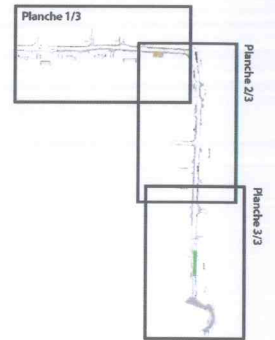
Photo 9



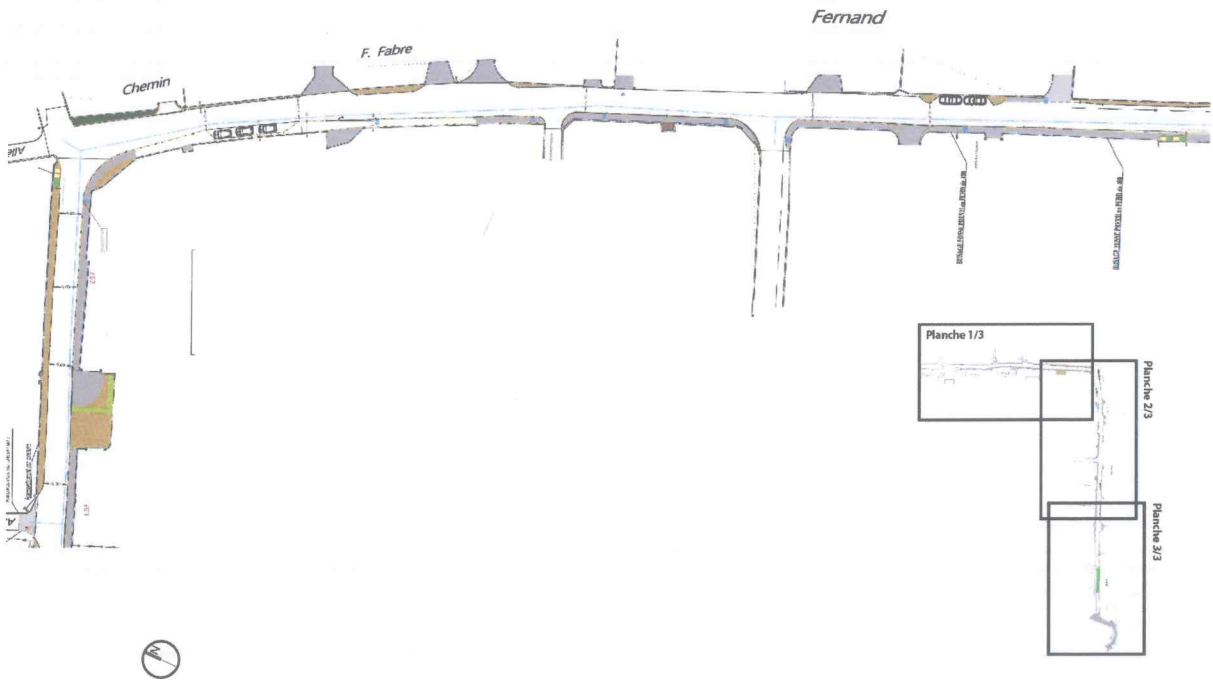
Photo 10

ANNEXE III : PLAN DU PROJET

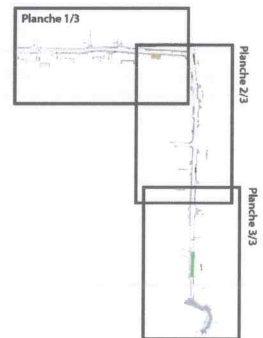
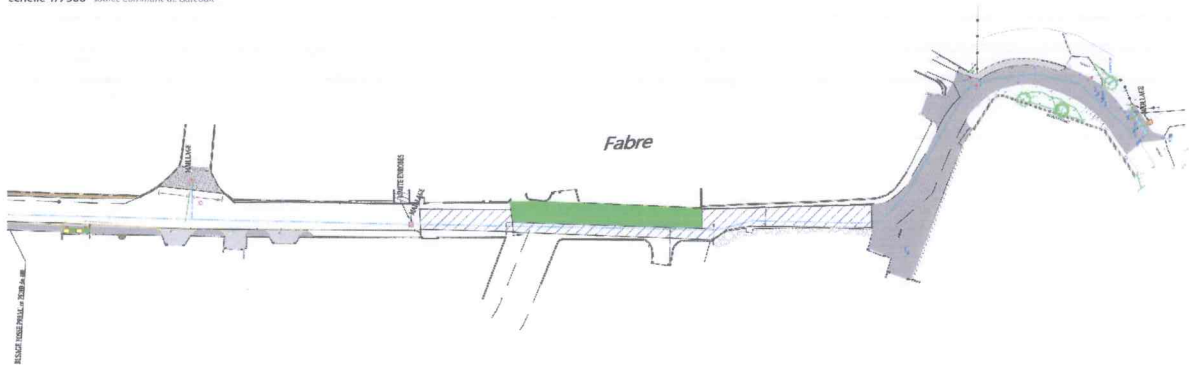
Plan Général des travaux - Planche 1/3
échelle 1/7500 - source Commune de Gardoulh



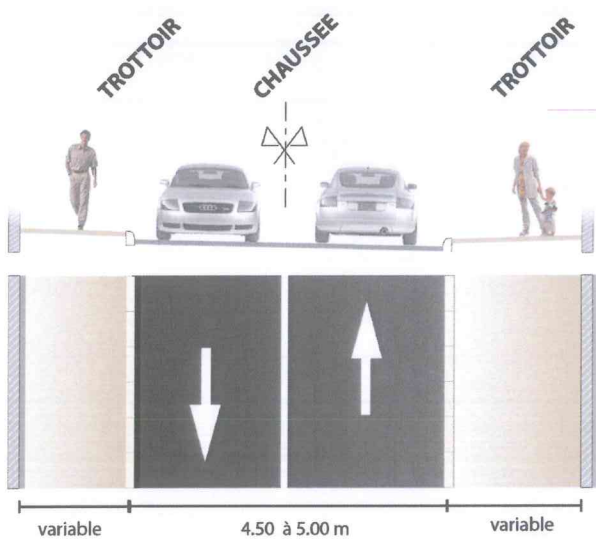
Plan Général des travaux - Planche 2/3
échelle 1/7500 - source Commune de Garfouill



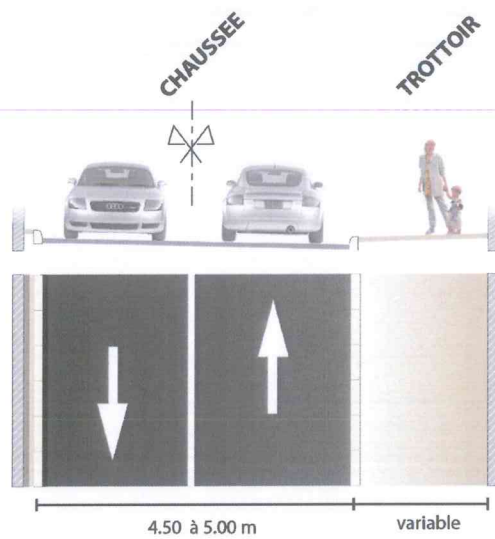
Plan Général des travaux - Planche 3/3
échelle 1/7500 - source Commune de Gavéault



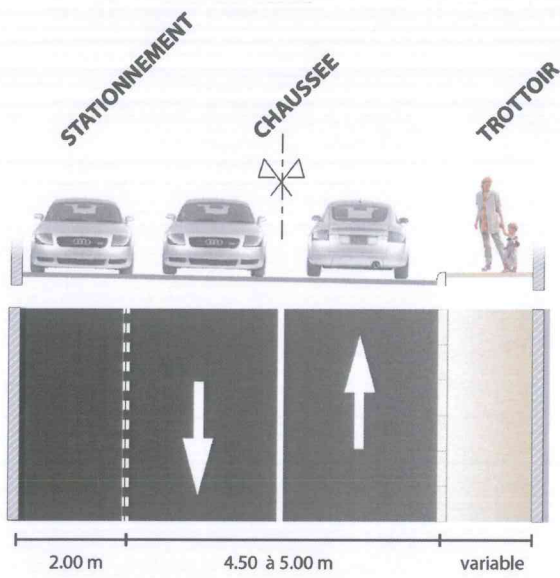
PROFIL TYPE TROTTOIR BI-LATERAL



PROFIL TYPE TROTTOIR UNI-LATERAL



PROFIL TYPE TROTTOIR UNI-LATERAL ET STATIONNEMENT



ANNEXE IV : PLAN DES ABORDS

Plan des abords

échelle 1/5 000 - source Géoportail - Orthophotoplan mission 2014



ANNEXE V : SITUATION VIS-A-VIS DE NATURA 2000

Natura 2000

échelle 1/125 000 - source DREAL PACA

