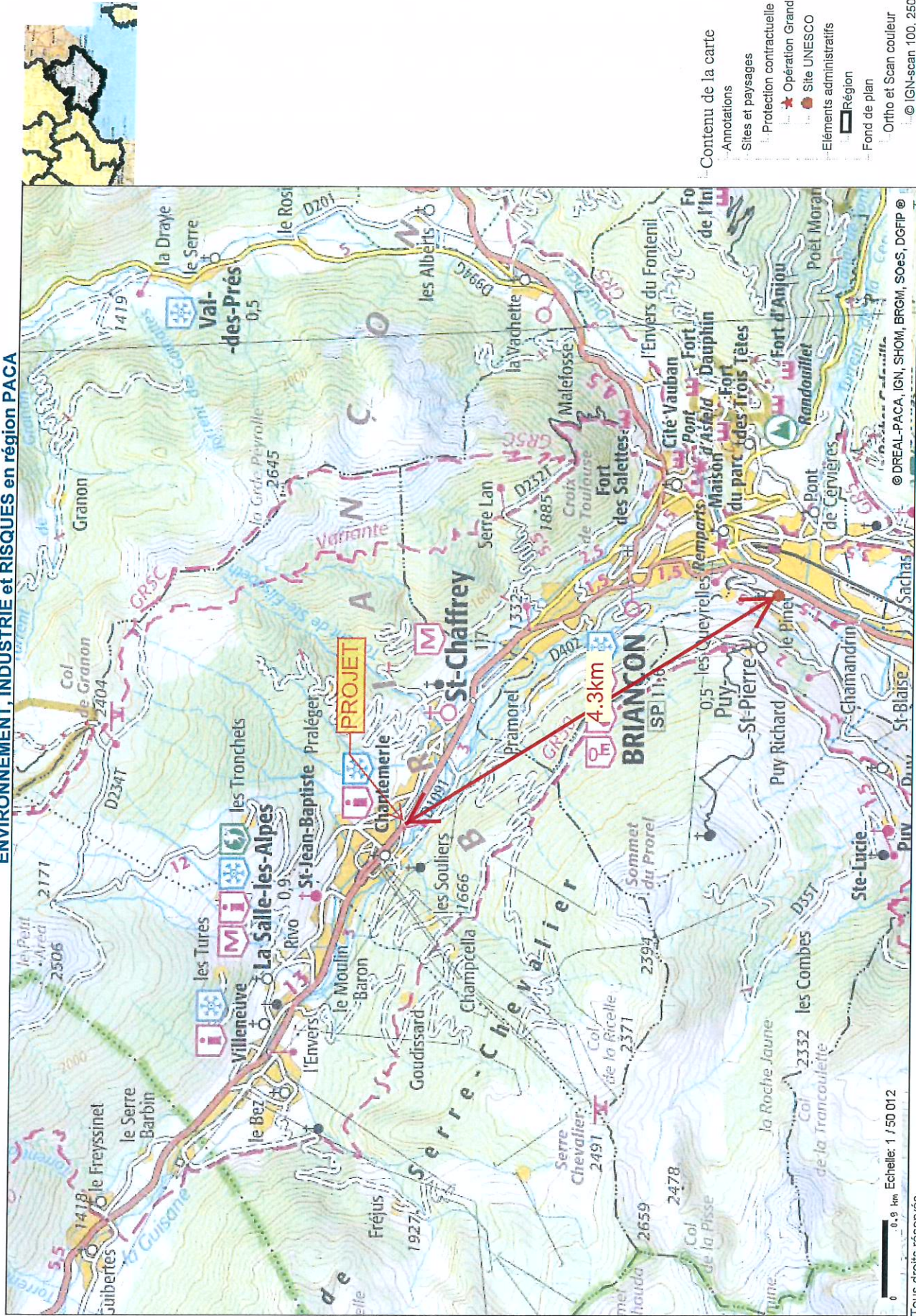


ENVIRONNEMENT, INDUSTRIE ET RISQUES en région PACA



Contenu de la carte

- Annotations
- Sites et paysages
- Protection contractuelle
- Opération Grand Site
- Site UNESCO
- Éléments administratifs
- Région
- Fond de plan
- Ortho et Scan couleur

0 0,5 km Échelle: 1 / 50 012

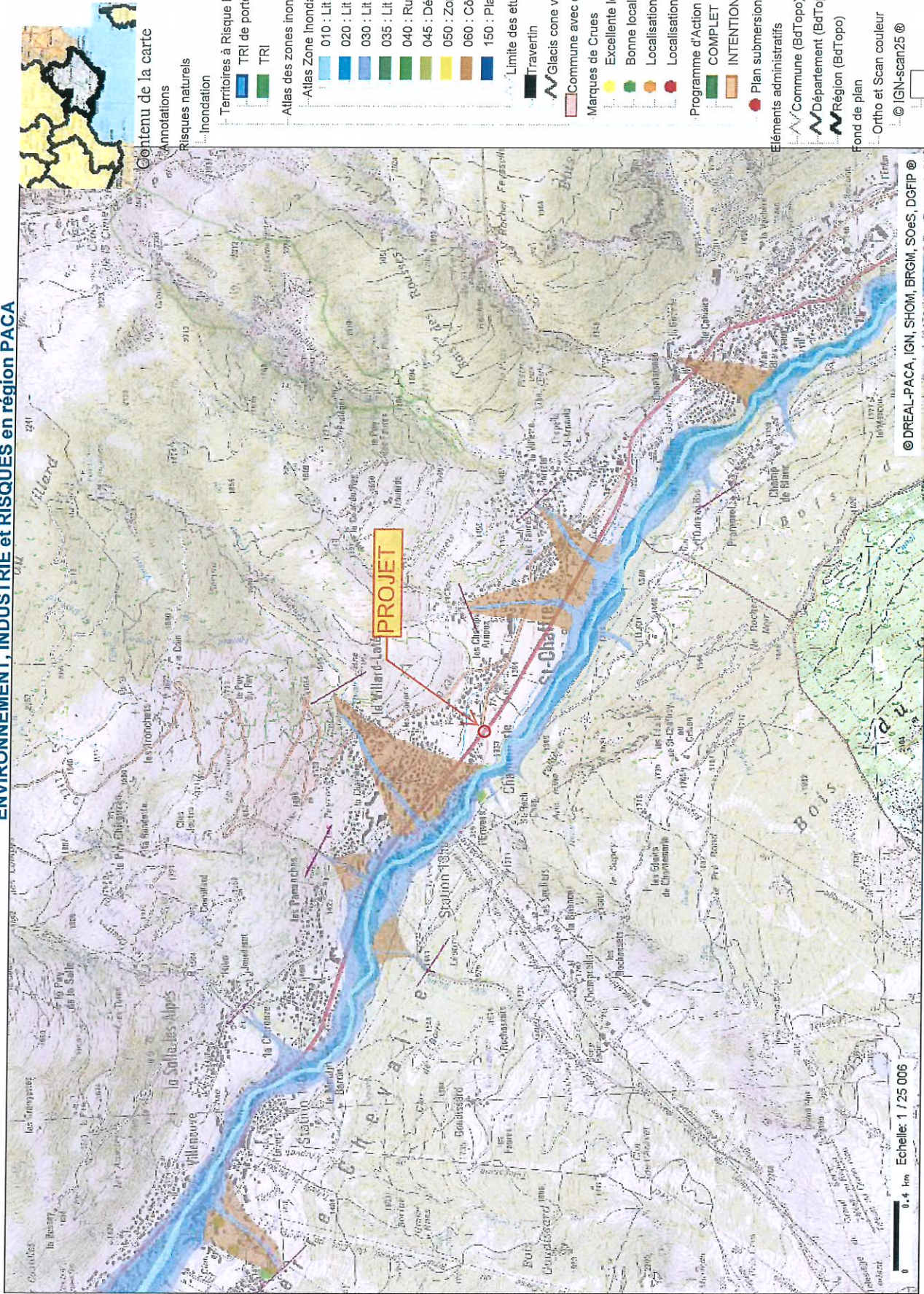
Tous droits réservés.

Document imprimé le 15 Décembre 2016, serveur Carmen v2.2, <http://carmen.developpement-durable.gouv.fr>, Service: DREAL Provence-Alpes-Côte-d'Azur.

© DREAL-PACA, IGN, SHOM, BRGM, SOES, DGFIP ©

© IGN-scan 100, 250 (Reg) ou 1000 ©

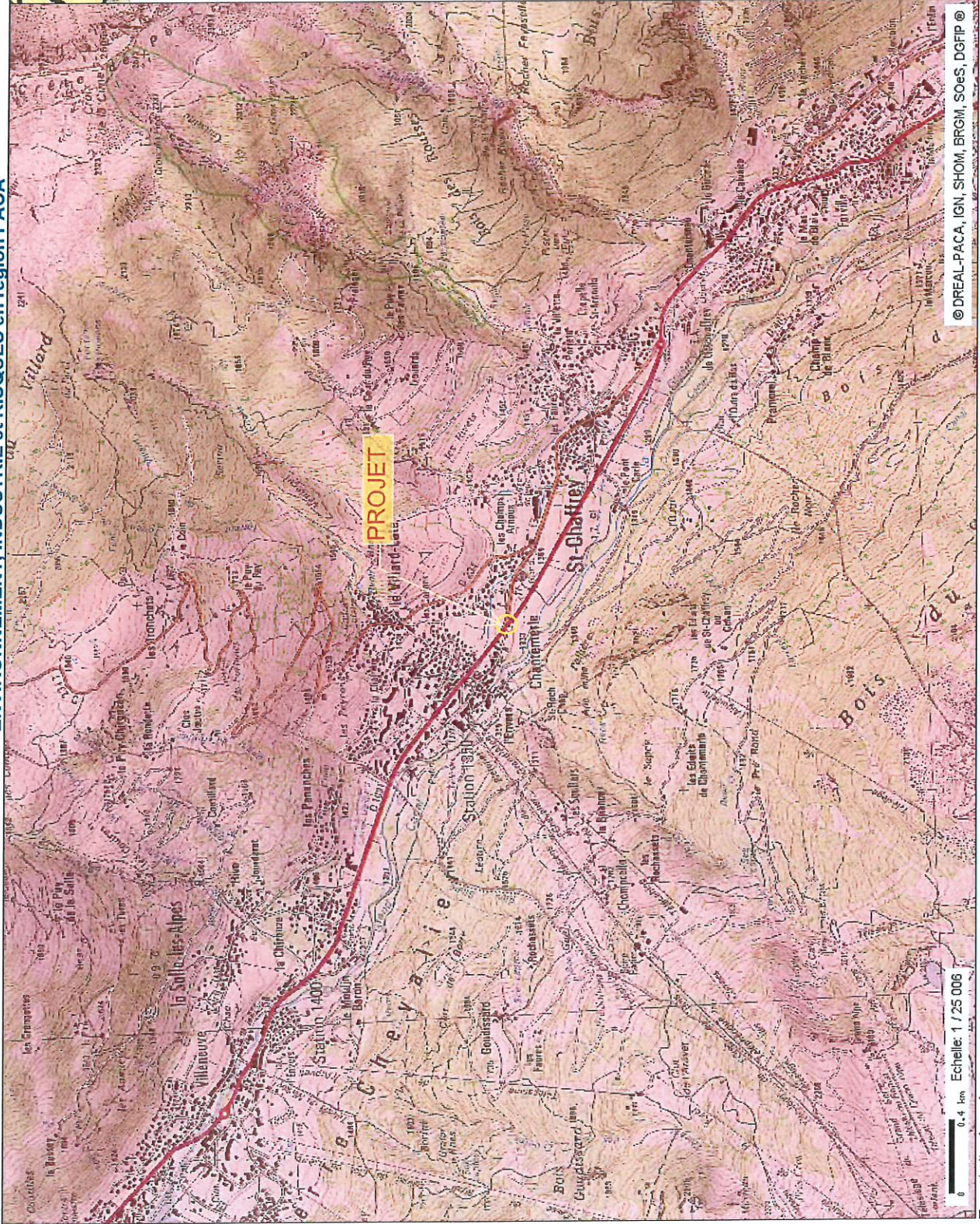
ENVIRONNEMENT, INDUSTRIE et RISQUES en région PACA



Tous droits réservés.

Document imprimé le 15 Décembre 2016, serveur Carmen v2.2, <http://carmen.developpement-durable.gouv.fr>, Service: DREAL Provence-Alpes-Côte-d'Azur.

ENVIRONNEMENT, INDUSTRIE ET RISQUES en région PACA



Contenu de la carte

- Annotations
- Risques naturels
- Séisme
- Sismicité
 - Zone de sismicité 1 (très faible)
 - Zone de sismicité 2 (faible)
 - Zone de sismicité 3 (modérée)
 - Zone de sismicité 4 (moyenne)
- Éléments administratifs
 - Commune (BdTopo)
 - Département (BdTopo)
 - Région (BdTopo)
- Fond de plan
 - Ortho et Scan couleur
 - © IGN-scan25

© DREAL-PACA, IGN, SHOM, BRGM, SoeS, DGFP

0 0,4 km Echelle: 1 / 25 006

Echelle : 1/50

