

ANNEXE 2

géoportail

Plan de situation IGN 1/25000



© IGN 2016 - www.geoportail.gouv.fr/mentions-legales

Longitude : 5° 20' 22" E
Latitude : 43° 41' 54" N

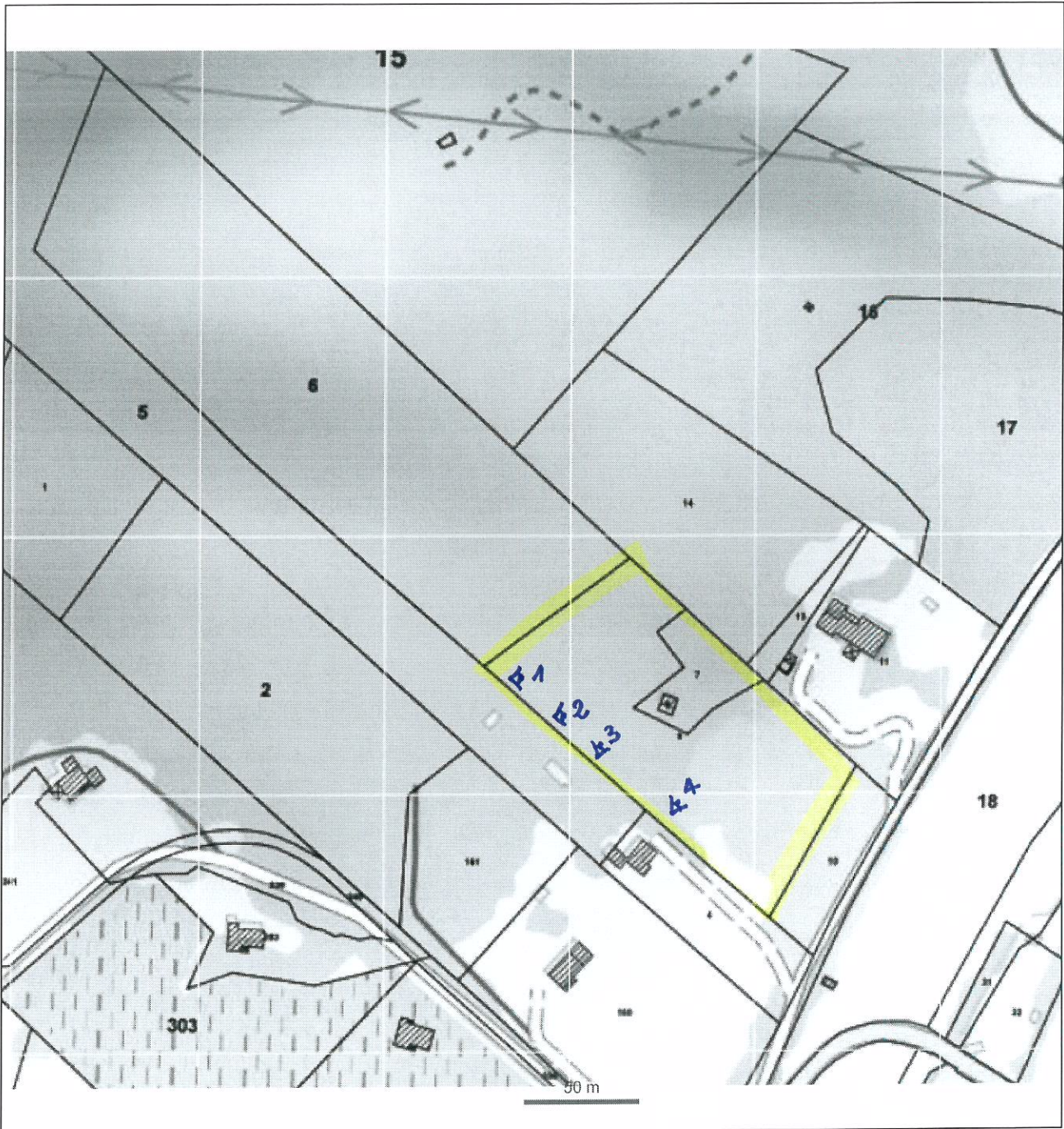


ANNEXE 3

géoportail


Localisation carto prises vue

Photos. of pages suivantes



© IGN 2016 - www.geoportail.gouv.fr/mentions-legales

Longitude : 5° 20' 20" E
Latitude : 43° 41' 56" N



Annexe 3. Photo 1 (Février 2017)

Environnement Lointain



Annexe 3 Photo 2 (février 2017)

Environnement proche



Annexe 3 Photo 3 (février 2017)



Annexe 3 Photo 4 (fevrier 2017)




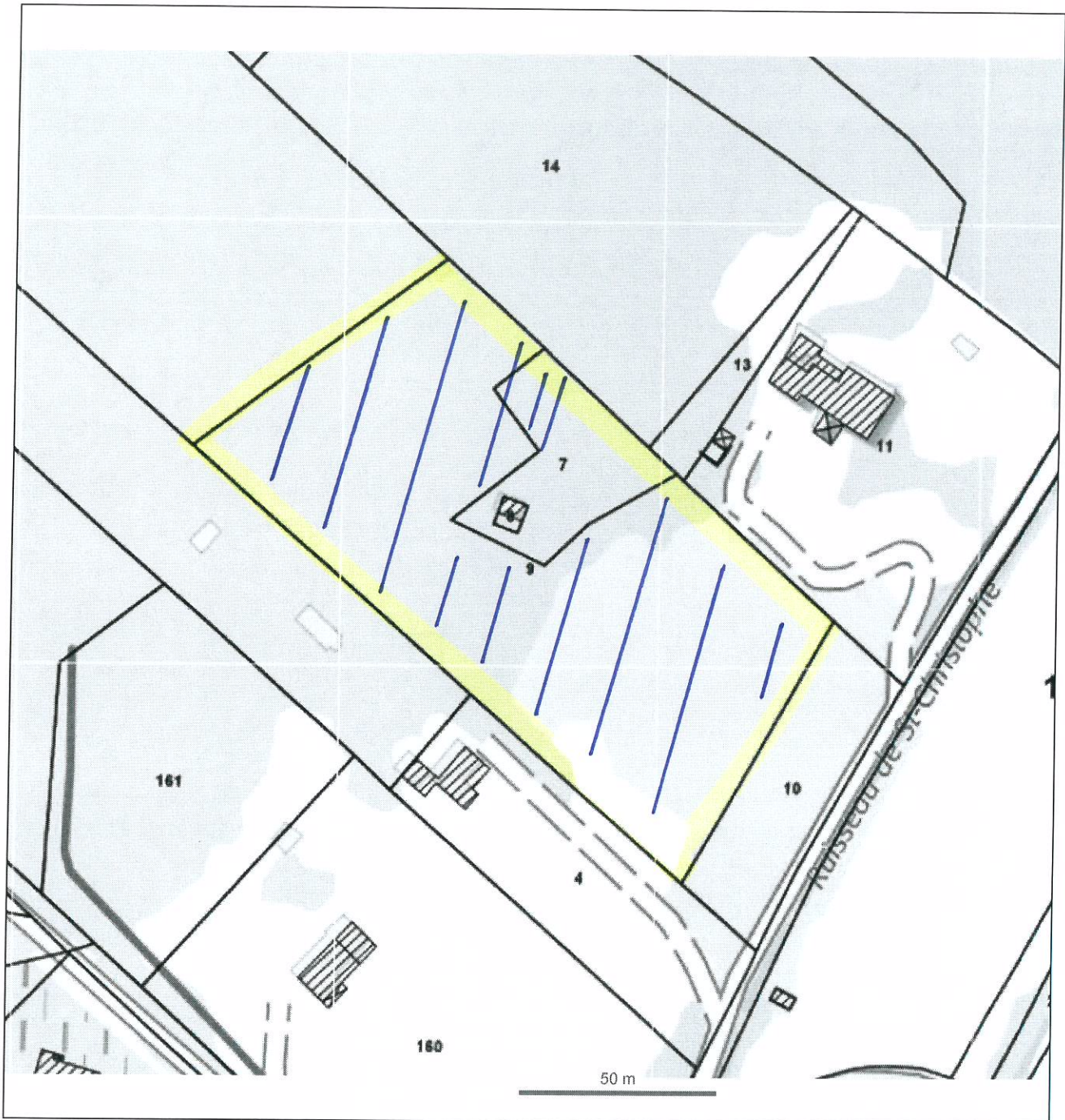
ANNEXE 4

géoportail

PROJET DE TRACE

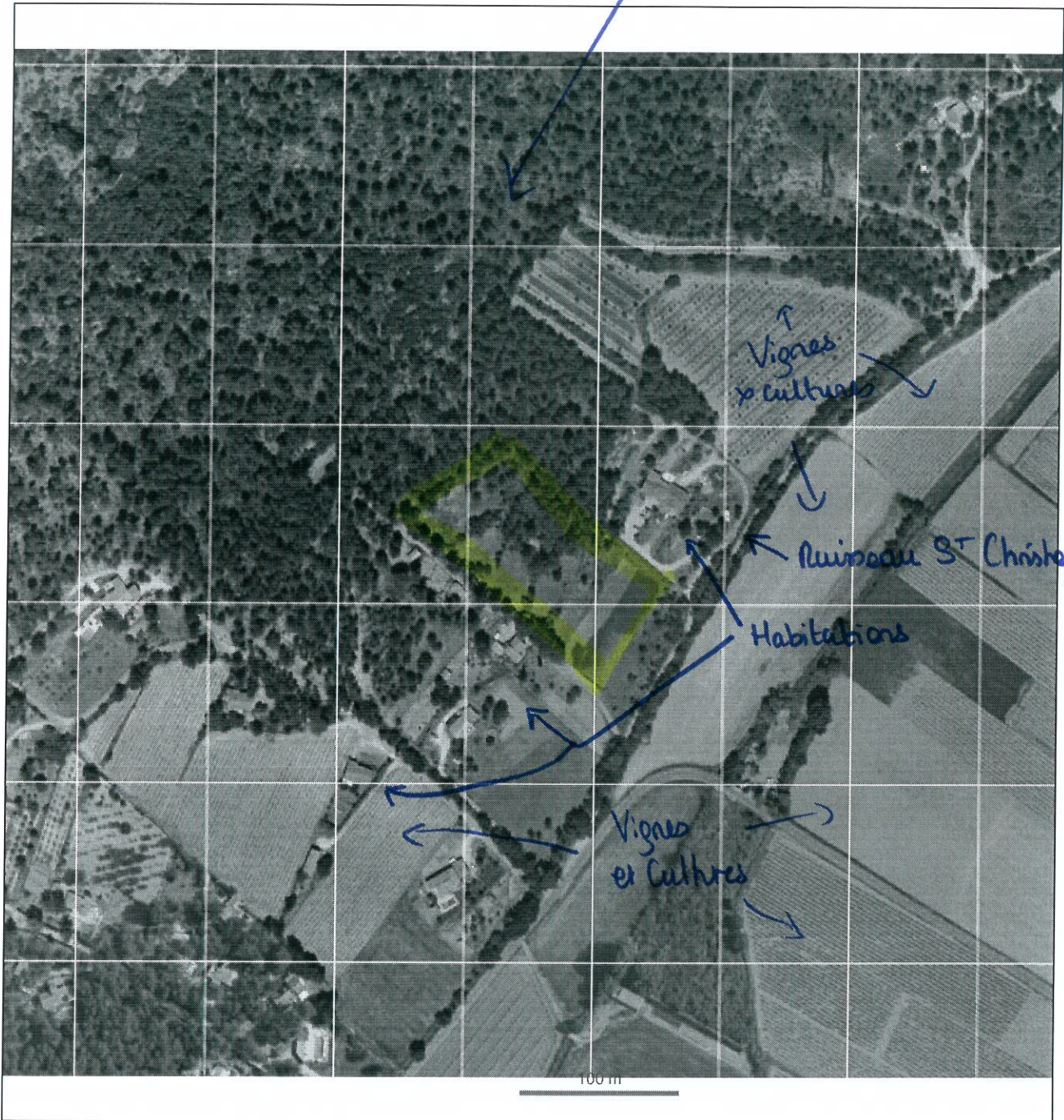
Parcelles concernées

/// Zone de défrichement



Parcelles concernées

Forêt



1/5000

Annexe 6

géoportail

Projet // site Durance

Site NATURA 2000
"DURANCE"



© IGN 2016 - www.geoportail.gouv.fr/mentions-legales

Longitude : 5° 20' 45" E
Latitude : 43° 42' 19" N

Lieu du projet