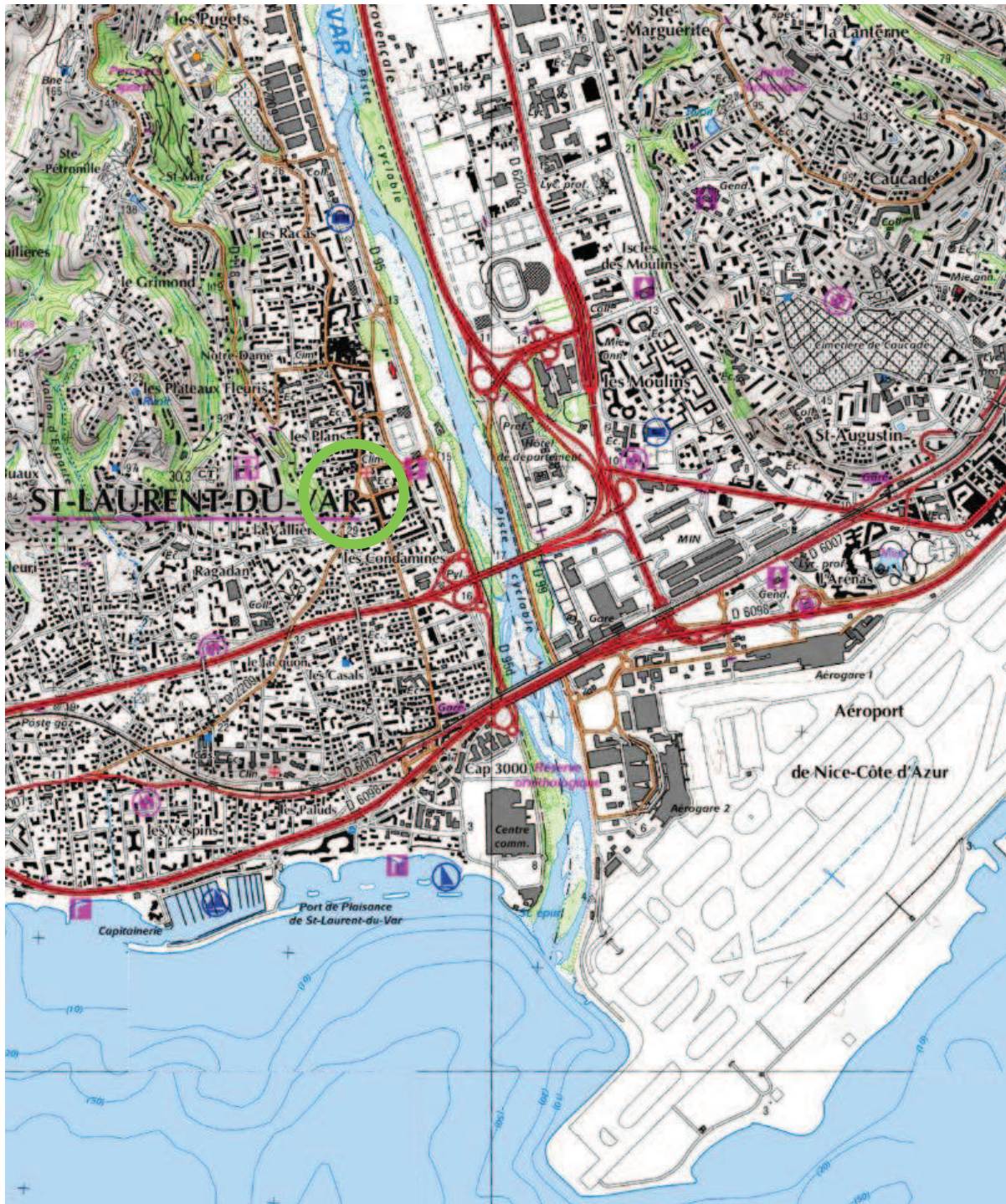
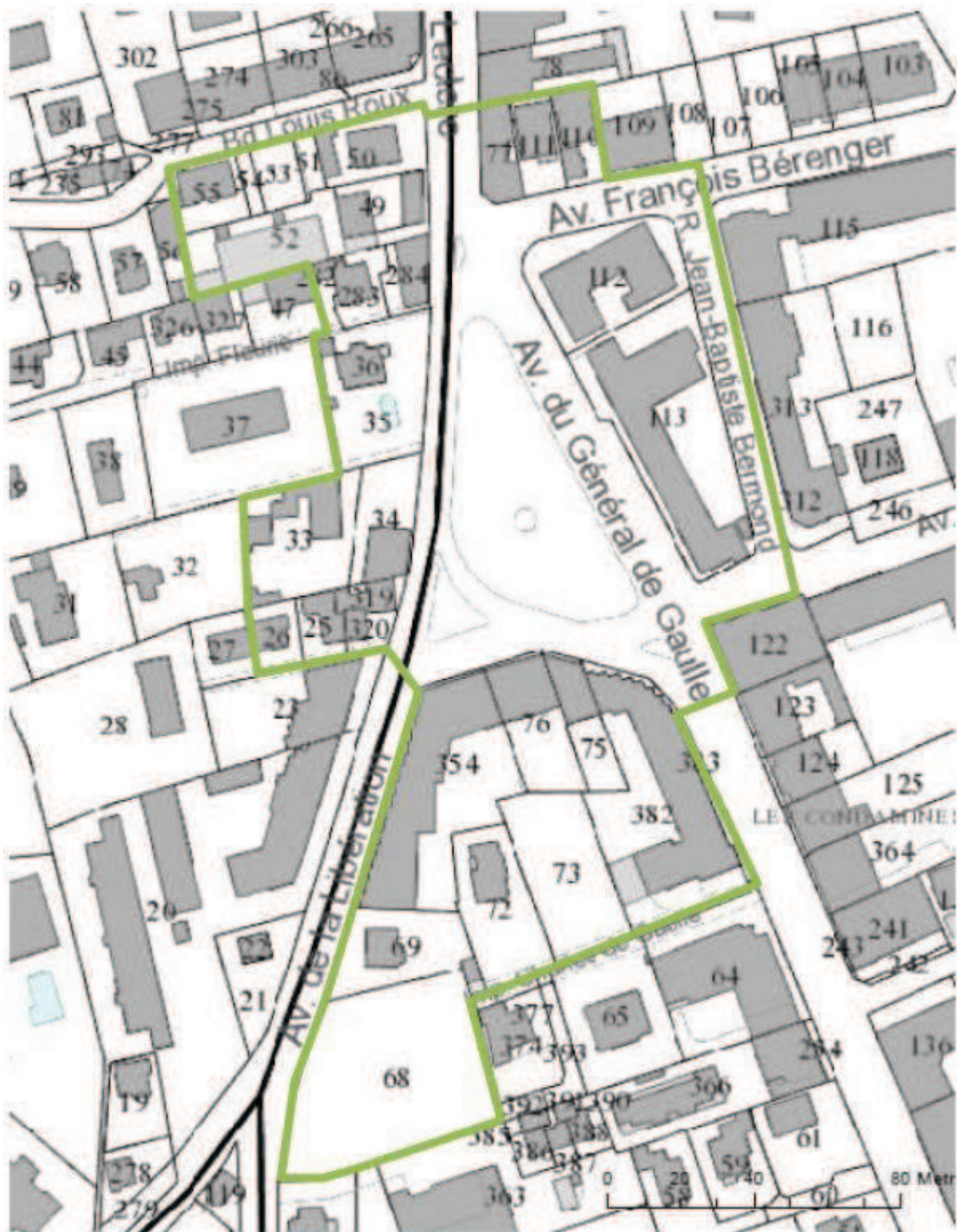


ANNEXE I : PLAN DE SITUATION



Situation du projet sur fond IGN au 1/25 000 (en vert : emplacement du projet)




Situation du projet sur fond cadastral (périmètre vert : limites du projet)


ANNEXE II : PHOTOGRAPHIES DE LA ZONE D'IMPLANTATION



1 Vue sur le secteur Sud du périmètre (Avenue de la Libération – Jardin public)



2 Panorama du jardin public en partie Sud



3 Boulevard de la Libération



4 Arrivée sur le square Bènes depuis le boulevard de la Libération



Source : Tinéétude, 2016