

**Commune de SAUSSET-LES-PINS**

**Confortement du talus à proximité de la maison de  
retraite**

**Avenue des Trois Communes**

**Sausset-les-Pins (13960)**

**ETUDE AU CAS PAR CAS  
INVENTAIRE FLORISTIQUE PRELIMINAIRE  
(26 octobre 2016)**

Novembre 2016



**INVENTAIRE FLORISTIQUE PRELIMINAIRE – Relevé du 26 octobre 2016**

**Flore sur la pente et le plateau du talus**



Grand Sureau



Centranthe Rouge



Séneçon de Mazamet



Concombre d'Ane



Héliotrope commun



Aspect global

Végétation en pied de talus : essentiellement Pins d'Alep





**Commune de SAUSSET-LES-PINS**

**Confortement du talus à proximité de la maison de  
retraite**

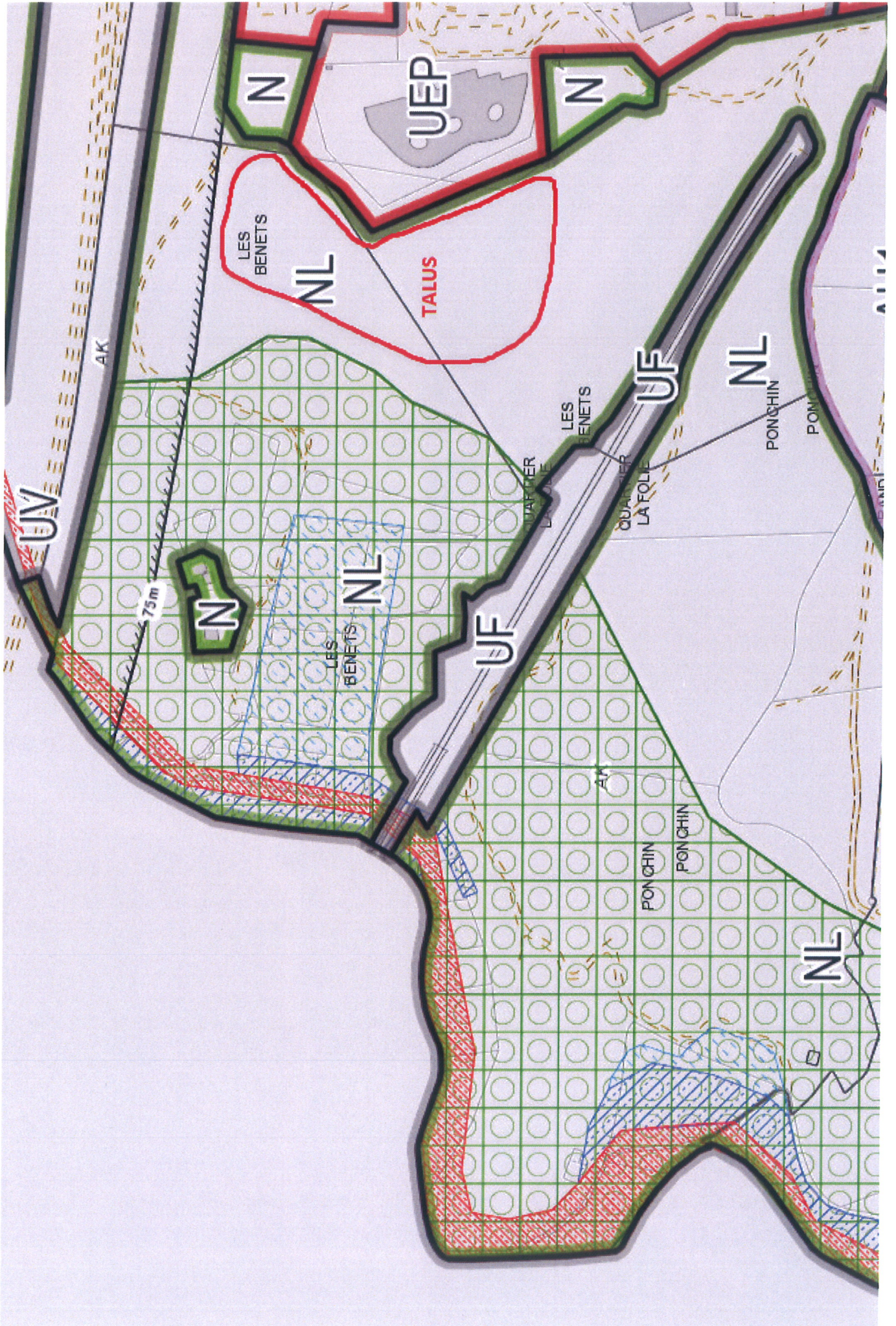
**Avenue des Trois Communes**


**Sausset-les-Pins (13960)**

**ETUDE AU CAS PAR CAS  
EXTRAIT DU PLAN LOCAL D'URBANISME**

Novembre 2016







**Commune de SAUSSET-LES-PINS**

**Confortement du talus à proximité de la maison de  
retraite**

**Avenue des Trois Communes**

**Sausset-les-Pins (13960)**

**ETUDE AU CAS PAR CAS  
HISTORIQUE DU SITE SUR PHOTOGRAPHIES  
AERIENNES**

Novembre 2016



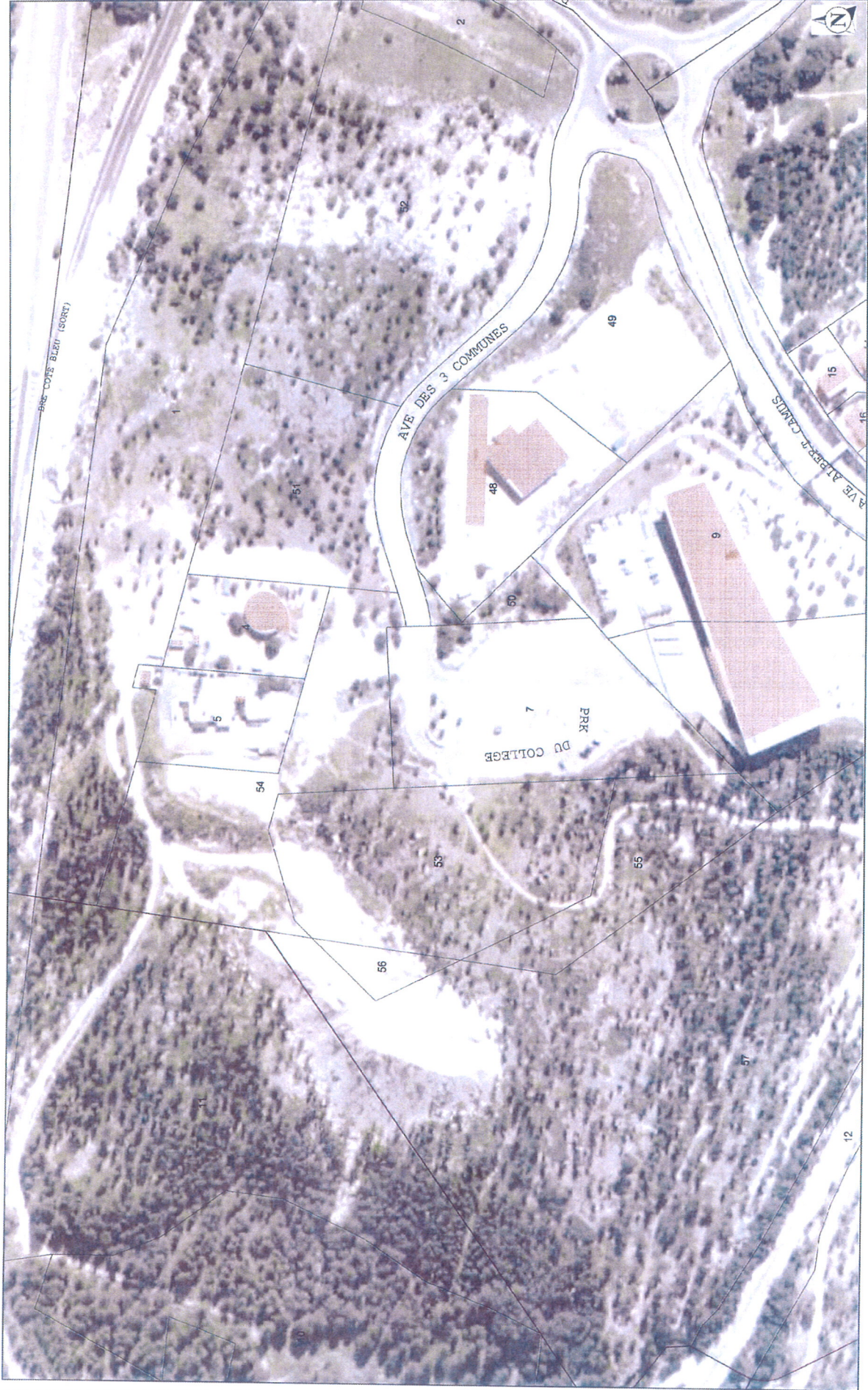
1998



50 m

Echelle : 1/ 1500







2009



50 m


Echelle : 1/ 1500

2011



50 m Echelle : 1/ 1500





**Commune de SAUSSET-LES-PINS**

**Confortement du talus à proximité de la maison de  
retraite**

**Avenue des Trois Communes**

**Sausset-les-Pins (13960)**

**ETUDE AU CAS PAR CAS  
PHOTOGRAPHIES DES SIGNES DE  
GLISSEMENT**

Novembre 2016



Reportage photographique du 26 octobre 2016 sur les signes de glissement

Toutes ces photos ont été pris sur et en bordure du talus







