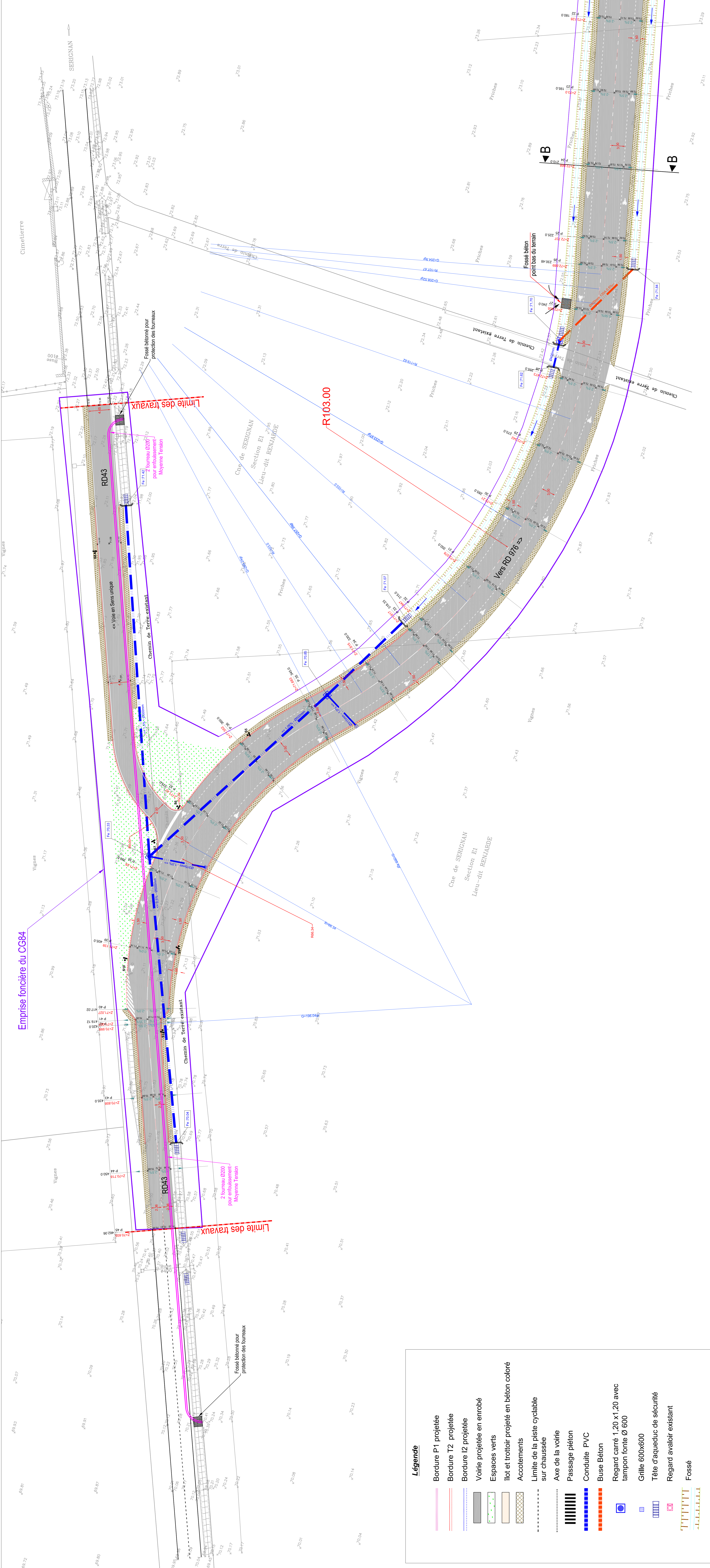
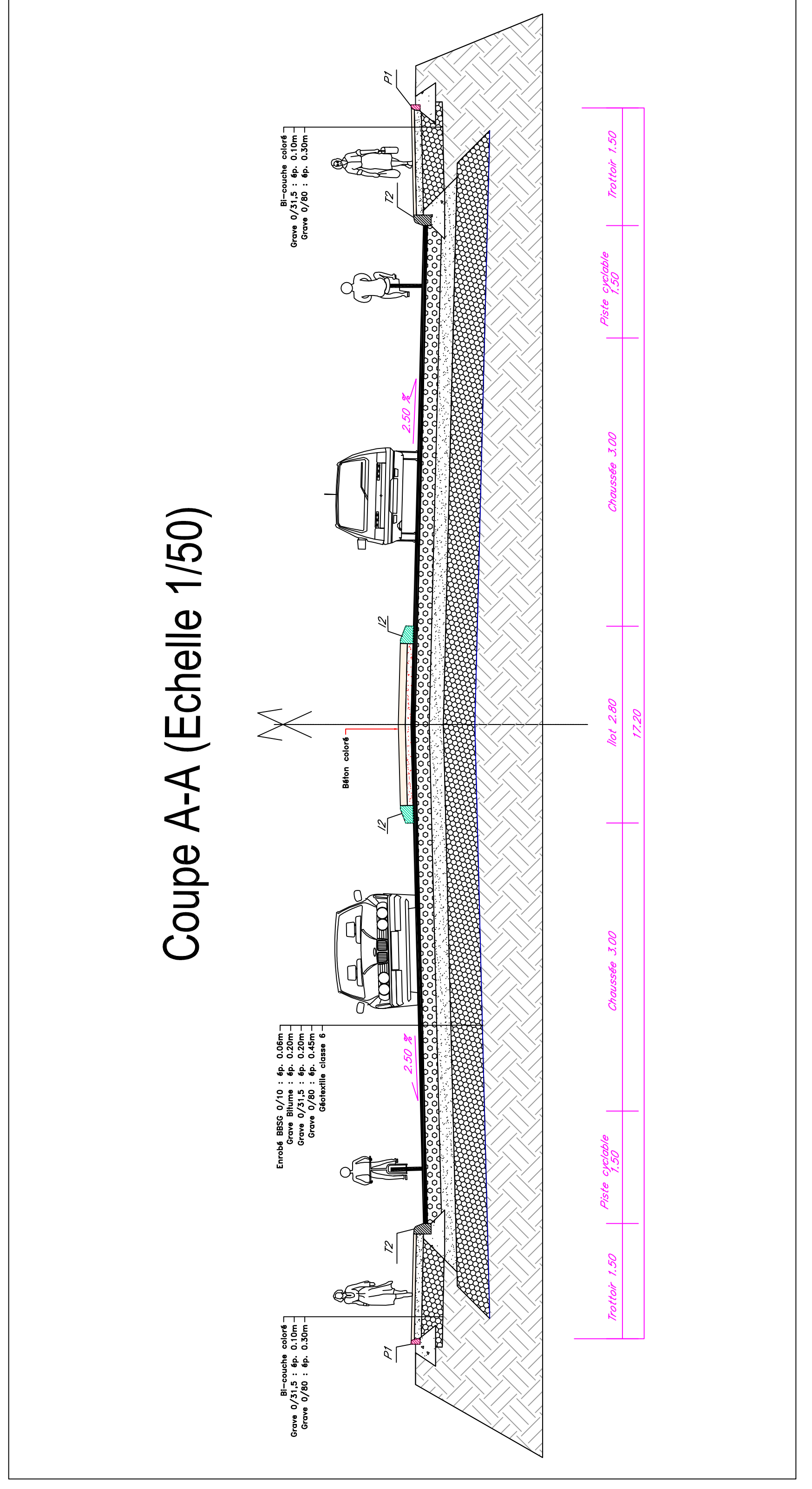
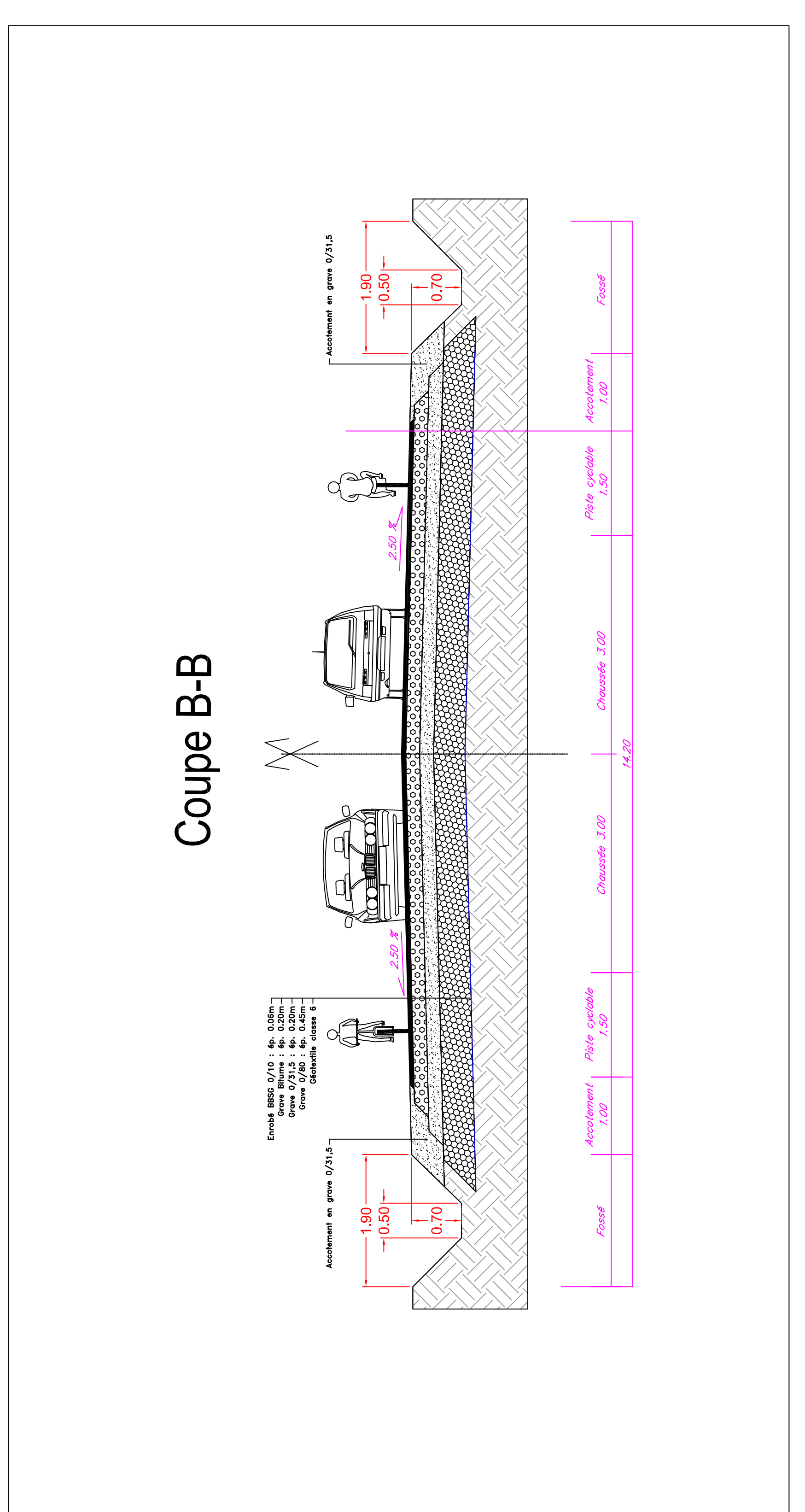
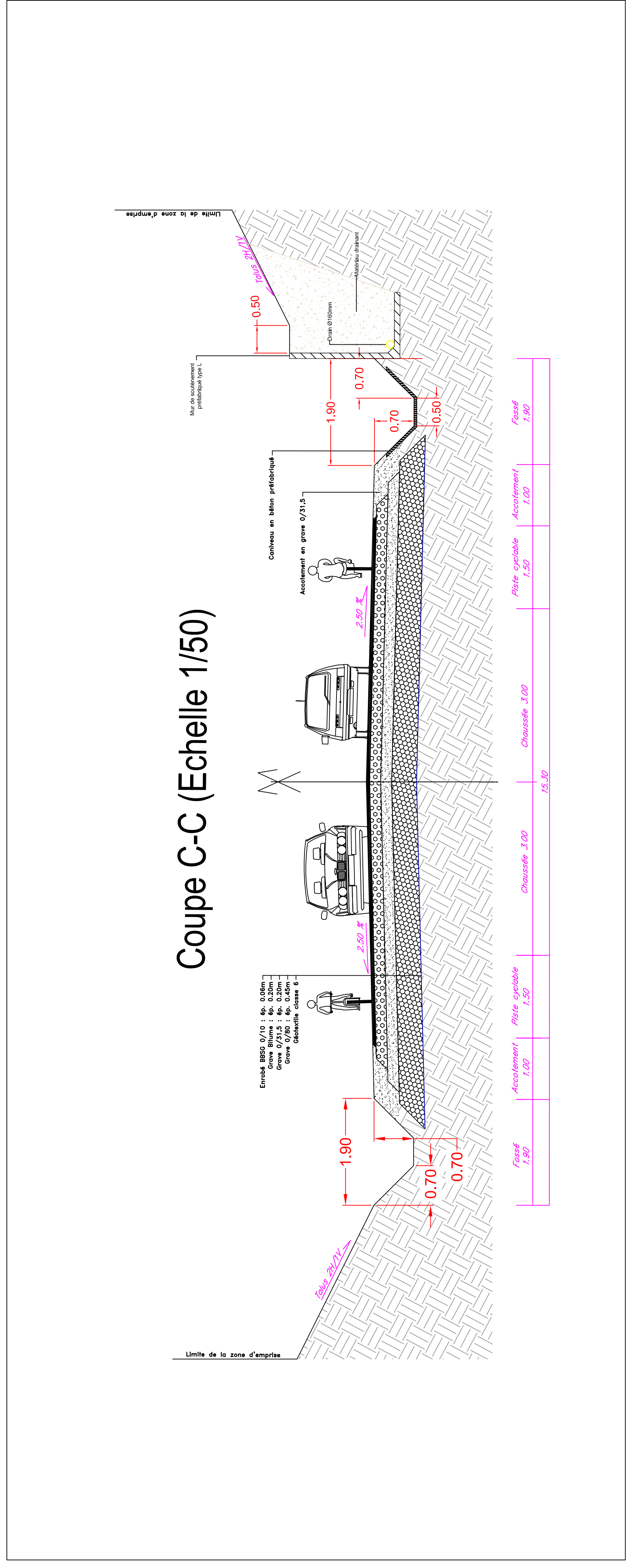


SIGNALISATION 1.1 S1 Cédez le passage AEB3a M3C Poteau B0040 de 3,00 ml 1 unité	SIGNALISATION 2.1 S2 Passage piéton C20a Poteau B0040 de 3,00 ml 2 unités	SIGNALISATION 3.3 S3 Piste cyclable CT13 Poteau B0040 de 3,00 ml 2 unités	SIGNALISATION 4.4 S4 Carrefour à sens giratoire + Passage piétons AS25 A13b Poteau B0040 de 3,00 ml 1 unité	SIGNALISATION 5.5 S5 Interdiction de tourner à droite B2b Poteau B0040 de 3,00 ml 1 unité
SIGNALISATION 6.1 S6 Sens Interdit B1 Poteau B0040 de 3,00 ml 1 unité	SIGNALISATION 7.1 S7 Stop AB4 Poteau B0040 de 3,00 ml 1 unité	SIGNALISATION 8.1 S8 Présignalisation Stop AB5 Poteau B0040 de 3,00 ml 1 unité	SIGNALISATION 9.1 S9 Interdiction de tourner à gauche B2a Poteau B0040 de 3,00 ml 1 unité	SIGNALISATION 10.1 S10 Fin de piste cyclable CT14 Poteau B0040 de 3,00 ml 1 unité



Légende

- Bordure P1 projetée
- Bordure T2 projetée
- Bordure I2 projetée
- Voie projetée en enrobé
- Espaces verts
- Ilot et trottoir projeté en béton coloré
- Accotements
- Limite de la piste cyclable sur chaussée
- Axe de la voie
- Passage piéton
- Conduite PVC
- Bus Béton
- Regard carré 1,20 x 1,20 avec tampon fonte Ø 600
- Grille Ø10xØ10
- Tête d'aqueduc de sécurité
- Regard avalloir existant
- Fossé



CONSEIL DÉPARTEMENTAL
Département VAUCLUSE
 Direction des Grands Projets - Routes - Services S.M.O.
RD 976
 Commune de Sérignan du Comtat

RD 43 - Création d'un barreau de Liaison avec la RD976

D C E
 LOT 1/03

Plan des aménagements

Échelle: 1/50
 Date: 12/03/2024
 Auteur: M.C.
 Vérifié: M.C.
 Approuvé: M.C.