

Demande d'examen au cas par cas préalable à la réalisation d'une étude d'impact

Article R. 122-3 du code de l'environnement

*Ce formulaire n'est pas applicable aux installations classées pour la protection
de l'environnement*

*Ce formulaire complété sera publié sur le site internet de l'autorité administrative de l'Etat
compétente en matière d'environnement*

Avant de remplir cette demande, lire attentivement la notice explicative

Cadre réservé à l'administration

Date de réception

Dossier complet le

N° d'enregistrement

1. Intitulé du projet

Modernisation et agrandissement du stade Mayol de Toulon avec
- création d'une tribune "1/4 virage" entre les tribunes Bonnus et Delangre (Sud Est)
- création d'un ouvrage en pied de tribune Bonnus pour public debout

2. Identification du maître d'ouvrage ou du pétitionnaire

2.1 Personne physique

Nom

Prénom

2.2 Personne morale

Dénomination ou raison sociale

VILLE DE TOULON

Nom, prénom et qualité de la personne
habilitée à représenter la personne morale

M. Hubert FALCO, Maire de Toulon

RCS / SIRET

Forme juridique

Collectivité locale

Joignez à votre demande l'annexe obligatoire n°1

3. Rubrique(s) applicable(s) du tableau des seuils et critères annexé à l'article R. 122-2 du code de l'environnement et dimensionnement correspondant du projet

N° de rubrique et sous rubrique	Caractéristiques du projet au regard des seuils et critères de la rubrique
38	agrandissement d'un équipement sportif existant (stade Mayol) inférieur à 5000 places (capacité du stade actuelle : 15 424 places)

4. Caractéristiques générales du projet

Doivent être annexées au présent formulaire les pièces énoncées à la rubrique 8.1 du formulaire

4.1 Nature du projet

- Création d'une tribune quart de virage à l'angle Sud Est du stade Mayol entre les tribunes "Delangre" et Bonnus"
- Création d'un ouvrage en pied de la tribune "Bonnus" pour public debout

4.2 Objectifs du projet

- Augmentation de la capacité du public du stade :
- + 1 500 places environ pour le quart de virage
- + 1 400 places environ pour le pesage "Bonnus"

- Traitement architectural de l'angle Sud Est du stade

4.3 Décrivez sommairement le projet

4.3.1 dans sa phase de réalisation

Les travaux seront réalisés en deux phases distinctes pour le pesage de la tribune Bonnus et la création de la nouvelle tribune en quart de virage.

Le chantier prendra en compte le calendrier de la saison du championnat de Rugby.

Le "pesage" sera réalisé en créant une dalle en béton armé reliant la tribune "Bonnus" à la dalle supportant la pelouse (afin d'accueillir du public debout)

Le "quart de virage" sera une nouvelle structure autonome fondée sur fondations profondes (accueil public assis).

4.3.2 dans sa phase d'exploitation

- Le public supplémentaire de la dalle de pesage utilisera les accès sorties et équipements de service de la tribune "Bonnus".
- Le public du quart de virage accédera directement à la tribune depuis le parvis extérieur du Stade sans emprunter les accès existants des autres tribunes.

4.4.1 A quelle(s) procédure(s) administrative(s) d'autorisation le projet a-t-il été ou sera-t-il soumis ?

La décision de l'autorité administrative de l'Etat compétente en matière d'environnement devra être jointe au(x) dossier(s) d'autorisation(s).

- Permis de construire

4.4.2 Précisez ici pour quelle procédure d'autorisation ce formulaire est rempli

- Permis de construire

4.5 Dimensions et caractéristiques du projet et superficie globale (assiette) de l'opération - préciser les unités de mesure utilisées

Grandeurs caractéristiques	Valeur
- Dalle de pesage :	
- longueur : 105 m	
- largeur : 5 m	
- Quart de virage :	
- surface d'assiette : 500 m ²	
- hauteur max : 20 m	

4.6 Localisation du projet

Adresse et commune(s)
d'implantation

Stade Mayol
Allée Besagne
83000 TOULON

Coordonnées géographiques¹

Long. 5 ° 9 ' 3 " 5 Lat. 43 ° 1 ' 1 " 9

Pour les rubriques 5° a), 6° b) et d), 8°, 10°, 18°, 28° a) et b), 32° ; 41° et 42° :

Point de départ : Long. ___ ° ___ ' ___ " ___ Lat. ___ ° ___ ' ___ " ___

Point d'arrivée : Long. ___ ° ___ ' ___ " ___ Lat. ___ ° ___ ' ___ " ___

Communes traversées :

4.7 S'agit-il d'une modification/extension d'une installation ou d'un ouvrage existant ?

Oui Non

4.7.1 Si oui, cette installation ou cet ouvrage a-t-il fait l'objet d'une étude d'impact ?

Oui Non

4.7.2 Si oui, à quelle date a-t-il été autorisé ?

4.8 Le projet s'inscrit-il dans un programme de travaux ?

Oui Non

Si oui, de quels projets se compose le programme ?

¹ Pour l'outre-mer, voir notice explicative

5. Sensibilité environnementale de la zone d'implantation envisagée

5.1 Occupation des sols

Quel est l'usage actuel des sols sur le lieu de votre projet ?

- Création ouvrage en pied de la tribune Bonnus : zone de circulation du public située entre la pelouse et la tribune
- Création tribune "quart de virage" : domaine public constitué de trottoirs et voiries aux abords du stade

Existe-t-il un ou plusieurs documents d'urbanisme (ensemble des documents d'urbanisme concernés) réglementant l'occupation des sols sur le lieu/tracé de votre projet ?

Oui Non

Si oui, intitulé et date d'approbation ; Précisez le ou les règlements applicables à la zone du projet

- Plan Local d'Urbanisme approuvé le 27. 07. 2012
- Zonage "UZa"

Pour les rubriques 33° à 37°, le ou les documents ont-ils fait l'objet d'une évaluation environnementale ?

Oui Non

5.2 Enjeux environnementaux dans la zone d'implantation envisagée :

Complétez le tableau suivant, par tous moyens utiles, notamment à partir des informations disponibles sur le site internet <http://www.developpement-durable.gouv.fr/etude-impact>

Le projet se situe-t-il :	Oui	Non	Lequel/Laquelle ?
dans une zone naturelle d'intérêt écologique, faunistique et floristique de type I ou II (ZNIEFF) ou couverte par un arrêté de protection de biotope ?	<input type="checkbox"/>	<input checked="" type="checkbox"/>	
en zone de montagne ?	<input type="checkbox"/>	<input checked="" type="checkbox"/>	
sur le territoire d'une commune littorale ?	<input checked="" type="checkbox"/>	<input type="checkbox"/>	
dans un parc national, un parc naturel marin, une réserve naturelle (régionale ou nationale) ou un parc naturel régional ?	<input type="checkbox"/>	<input checked="" type="checkbox"/>	
sur un territoire couvert par un plan de prévention du bruit, arrêté ou le cas échéant, en cours d'élaboration ?	<input type="checkbox"/>	<input checked="" type="checkbox"/>	

dans une aire de mise en valeur de l'architecture et du patrimoine ou une zone de protection du patrimoine architectural, urbain et paysager ?	<input checked="" type="checkbox"/>	<input type="checkbox"/>	
dans une zone humide ayant fait l'objet d'une délimitation ?	<input type="checkbox"/>	<input checked="" type="checkbox"/>	
dans une commune couverte par un plan de prévention des risques naturels prévisibles ou par un plan de prévention des risques technologiques ? si oui, est-il prescrit ou approuvé ?	<input checked="" type="checkbox"/>	<input type="checkbox"/>	PPR approuvé le 8.02.1989 et révisé partiellement le 20.12.2013 PPRT prescrit le 1er .03. 2013
dans un site ou sur des sols pollués ?	<input type="checkbox"/>	<input checked="" type="checkbox"/>	
dans une zone de répartition des eaux ?	<input type="checkbox"/>	<input checked="" type="checkbox"/>	
dans un périmètre de protection rapprochée d'un captage d'eau destiné à l'alimentation humaine ?	<input type="checkbox"/>	<input checked="" type="checkbox"/>	
dans un site inscrit ou classé ?	<input type="checkbox"/>	<input checked="" type="checkbox"/>	
Le projet se situe-t-il, dans ou à proximité :	Oui	Non	Lequel et à quelle distance ?
d'un site Natura 2000 ?	<input type="checkbox"/>	<input checked="" type="checkbox"/>	
d'un monument historique ou d'un site classé au patrimoine mondial de l'UNESCO ?	<input checked="" type="checkbox"/>	<input type="checkbox"/>	Eglise Saint François de Paul à environ 200 mètres, sans covisibilité

6. Caractéristiques de l'impact potentiel du projet sur l'environnement et la santé humaine

6.1 Le projet envisagé est-il susceptible d'avoir les incidences suivantes ?

Veuillez compléter le tableau suivant :

Domaines de l'environnement :		Oui	Non	De quelle nature ? De quelle importance ? <i>Appréciez sommairement l'impact potentiel</i>
Ressources	engendre-t-il des prélèvements d'eau ?	<input type="checkbox"/>	<input checked="" type="checkbox"/>	
	impliquera-t-il des drainages / ou des modifications prévisibles des masses d'eau souterraines ?	<input type="checkbox"/>	<input checked="" type="checkbox"/>	
	est-il excédentaire en matériaux ?	<input type="checkbox"/>	<input checked="" type="checkbox"/>	
	est-il déficitaire en matériaux ?	<input type="checkbox"/>	<input checked="" type="checkbox"/>	
	Si oui, utilise-t-il les ressources naturelles du sol ou du sous-sol ?	<input type="checkbox"/>	<input checked="" type="checkbox"/>	
Milieu naturel	est-il susceptible d'entraîner des perturbations, des dégradations, des destructions de la biodiversité existante : faune, flore, habitats, continuités écologiques ?	<input type="checkbox"/>	<input checked="" type="checkbox"/>	
	est-il susceptible d'avoir des incidences sur les zones à sensibilité particulière énumérées au 5.2 du présent formulaire ?	<input type="checkbox"/>	<input checked="" type="checkbox"/>	

	Engendre-t-il la consommation d'espaces naturels, agricoles, forestiers, maritimes ?	<input type="checkbox"/>	<input checked="" type="checkbox"/>	
Risques et nuisances	Est-il concerné par des risques technologiques ?	<input type="checkbox"/>	<input checked="" type="checkbox"/>	Ouvrage en dehors du périmètre du PPRT
	Est-il concerné par des risques naturels ?	<input type="checkbox"/>	<input checked="" type="checkbox"/>	Ouvrage en dehors des périmètres du PPR
	Engendre-t-il des risques sanitaires ?	<input type="checkbox"/>	<input checked="" type="checkbox"/>	
	Est-il concerné par des risques sanitaires ?	<input type="checkbox"/>	<input checked="" type="checkbox"/>	
Commodités de voisinage	Est-il source de bruit ?	<input type="checkbox"/>	<input checked="" type="checkbox"/>	La tribune créée (quart de virage Sud Est) viendra refermer le stade existant
	Est-il concerné par des nuisances sonores ?	<input type="checkbox"/>	<input checked="" type="checkbox"/>	
	Engendre-t-il des odeurs ?	<input type="checkbox"/>	<input checked="" type="checkbox"/>	
	Est-il concerné par des nuisances olfactives ?	<input type="checkbox"/>	<input checked="" type="checkbox"/>	
	Engendre-t-il des vibrations ?	<input type="checkbox"/>	<input checked="" type="checkbox"/>	
	Est-il concerné par des vibrations ?	<input type="checkbox"/>	<input checked="" type="checkbox"/>	

	Engendre-t-il des émissions lumineuses ?	<input type="checkbox"/>	<input checked="" type="checkbox"/>	
	Est-il concerné par des émissions lumineuses ?	<input type="checkbox"/>	<input checked="" type="checkbox"/>	
Pollutions	Engendre-t-il des rejets polluants dans l'air ?	<input type="checkbox"/>	<input checked="" type="checkbox"/>	
	Engendre-t-il des rejets hydrauliques ? Si oui, dans quel milieu ?	<input type="checkbox"/>	<input checked="" type="checkbox"/>	
	Engendre-t-il la production d'effluents ou de déchets non dangereux, inertes, dangereux ?	<input type="checkbox"/>	<input checked="" type="checkbox"/>	
Patrimoine / Cadre de vie / Population	Est-il susceptible de porter atteinte au patrimoine architectural, culturel, archéologique et paysager ?	<input type="checkbox"/>	<input checked="" type="checkbox"/>	Stade existant situé dans le périmètre de la ZPPAUP
	Engendre-t-il des modifications sur les activités humaines (agriculture, sylviculture, urbanisme / aménagements) ?	<input type="checkbox"/>	<input checked="" type="checkbox"/>	

6.2 Les incidences du projet identifiées au 6.1 sont-elles susceptibles d'être cumulées avec d'autres projets connus ?

Oui Non Si oui, décrivez lesquelles :

6.3 Les incidences du projet identifiées au 6.1 sont-elles susceptibles d'avoir des effets de nature transfrontière ?

Oui Non Si oui, décrivez lesquels :

7. Auto-évaluation (facultatif)

Au regard du formulaire rempli, estimez-vous qu'il est nécessaire que votre projet fasse l'objet d'une étude d'impact ou qu'il devrait en être dispensé ? Expliquez pourquoi.

Le projet d'agrandissement du Stade Mayol est situé dans une zone totalement urbanisée au coeur de la ville de Toulon. Les ouvrages réalisés auront des dimensions faibles en proportion des existants et avoisinants.

La fonction de l'équipement reste la même.

8. Annexes

8.1 Annexes obligatoires

Objet	
1	L'annexe n°1 intitulée « informations nominatives relatives au maître d'ouvrage ou pétitionnaire » - non publiée ; <input checked="" type="checkbox"/>
2	Un plan de situation au 1/25 000 ou, à défaut, à une échelle comprise entre 1/16 000 et 1/64 000 (Il peut s'agir d'extraits cartographiques du document d'urbanisme s'il existe) ; <input checked="" type="checkbox"/>
3	Au minimum, 2 photographies datées de la zone d'implantation, avec une localisation cartographique des prises de vue, l'une devant permettre de situer le projet dans l'environnement proche et l'autre de le situer dans le paysage lointain ; <input checked="" type="checkbox"/>
4	Un plan du projet <u>ou</u> , pour les travaux, ouvrages ou aménagements visés aux rubriques 5° a), 6° b) et d), 8°, 10°, 18°, 28° a) et b), 32°, 41° et 42° un projet de tracé ou une enveloppe de tracé ; <input checked="" type="checkbox"/>
5	Sauf pour les travaux, ouvrages ou aménagements visés aux rubriques 5° a), 6° b) et d), 8°, 10°, 18°, 28° a) et b), 32°, 41° et 42° : plan des abords du projet (100 mètres au minimum) pouvant prendre la forme de photos aériennes datées et complétées si nécessaire selon les évolutions récentes, à une échelle comprise entre 1/2 000 et 1/5 000. Ce plan devra préciser l'affectation des constructions et terrains avoisinants ainsi que les canaux, plans d'eau et cours d'eau ; <input checked="" type="checkbox"/>

8.2 Autres annexes volontairement transmises par le maître d'ouvrage ou pétitionnaire

Veuillez compléter le tableau ci-joint en indiquant les annexes jointes au présent formulaire d'évaluation, ainsi que les parties auxquelles elles se rattachent

Objet

9. Engagement et signature

Je certifie sur l'honneur l'exactitude des renseignements ci-dessus

Fait à TOULON le, 17 FEV. 2014

Signature



**STADE MAYOL
CREATION D'UNE TRIBUNE - QUART DE VIRAGE
PESAGE - TRIBUNE BONNUS**

ANNEXE 1

Annexe n°1 à la demande d'examen au cas par cas préalable
à la réalisation d'une étude d'impact

Informations nominatives relatives au maître d'ouvrage ou pétitionnaire
À JOINDRE AU FORMULAIRE CERFA N° 14734

NOTA : CETTE ANNEXE DOIT FAIRE L'OBJET D'UN DOCUMENT NUMÉRISÉ DISTINCT
LORSQUE LA DEMANDE D'EXAMEN AU CAS PAR CAS EST ADRESSÉE À L'AUTORITÉ ENVIRONNEMENTALE
PAR VOIE ÉLECTRONIQUE

Personne physique

Nom		Prénom	
Adresse			
Numéro	Extension	Nom de la voie	
Code Postal	Localité	Pays	
Tél.		Fax	
Courriel		@	

Personne morale

VILLE DE TOULON représentée par son Maire

Nom	FALCO	Prénom	HUBERT
Adresse du siège social			
Numéro	Extension	Nom de la voie	avenue de La République
	CS71407		
Code postal	83056	Localité	TOULON CEDEX
		Pays	FRANCE
Tél.	04 94 36 32 50	Fax	
Courriel	hfalco	@	mairie-toulon.fr

Personne habilitée à fournir des renseignements sur la présente demande

Nom	RIQUELME BOUDOT	Prénom	LIONEL BENJAMIN
Qualité	ingénieurs au pôle DGS		
Tél.	04 94 36 86 18	Fax	04 94 36 33 99
Courriel	lriquelme bboudot	@	mairie-toulon.fr

En cas de co-maîtrise d'ouvrage, listez au verso l'ensemble des maîtres d'ouvrage.

Co-maîtrise d'ouvrage

STADE MAYOL
CREATION D'UNE TRIBUNE - QUART DE VIRAGE
PESAGE - TRIBUNE BONNUS

ANNEXE 2



PLAN DE SITUATION


1/25000



**STADE MAYOL
CREATION D'UNE TRIBUNE - QUART DE VIRAGE
PESAGE - TRIBUNE BONNUS**

ANNEXE 3

STADE MAYOL CREATION D'UNE TRIBUNE - QUART DE VIRAGE



Photographies



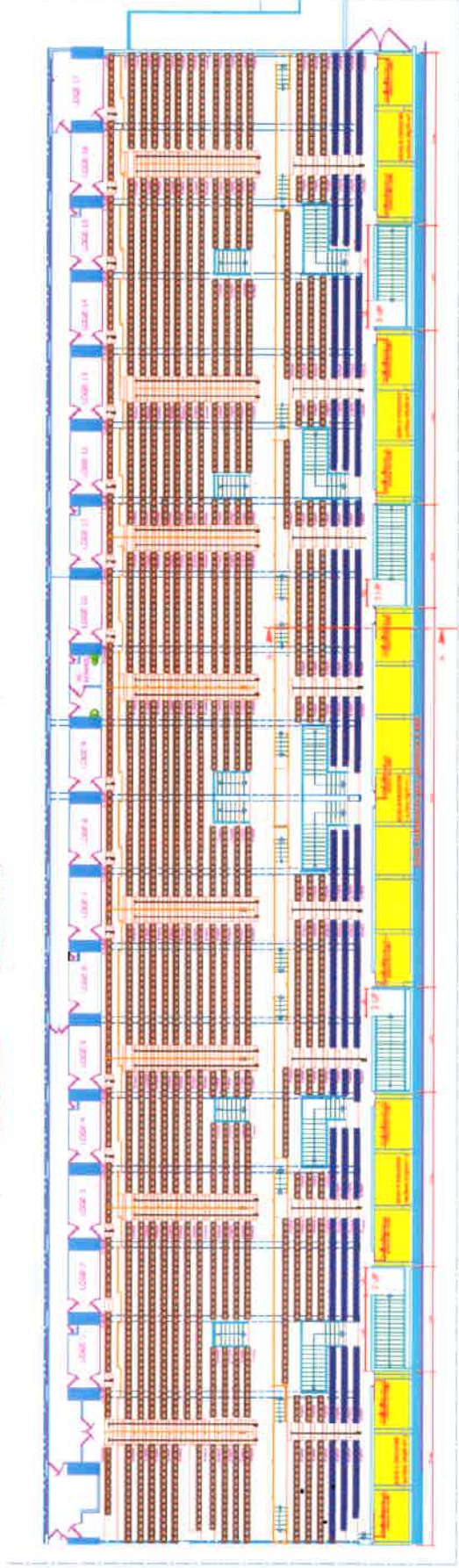
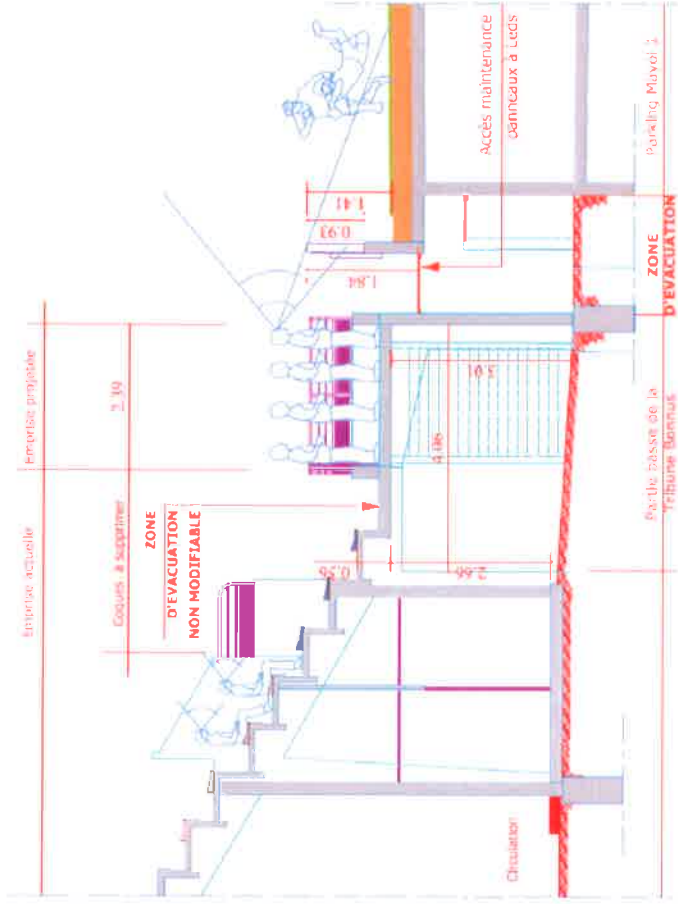
**STADE MAYOL
CREATION D'UNE TRIBUNE - QUART DE VIRAGE
PESAGE - TRIBUNE BONNUS**

ANNEXE 4

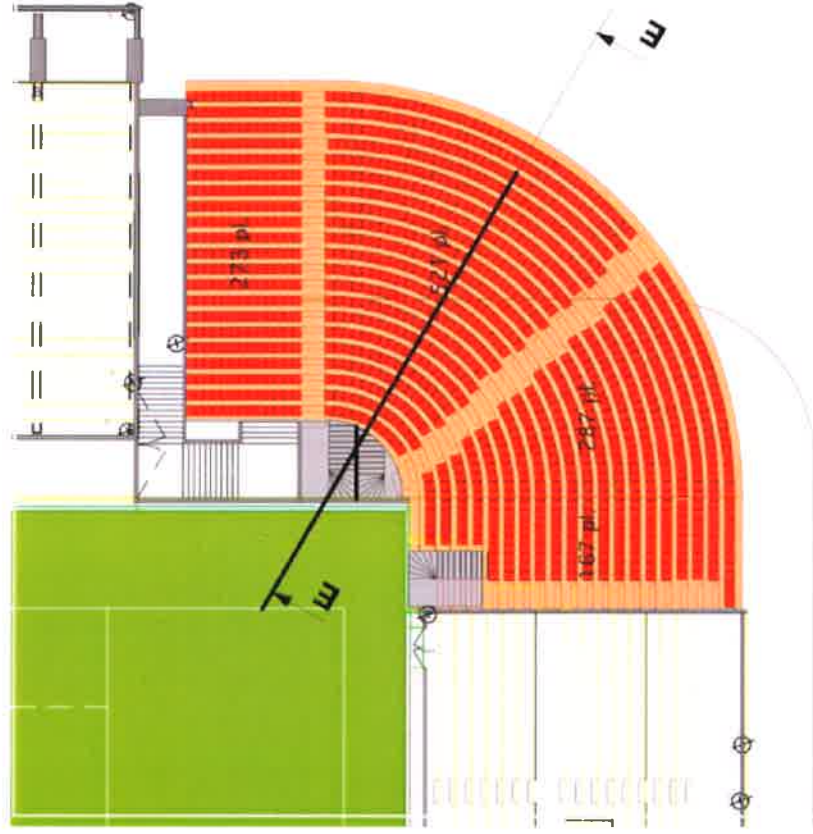
STADE MAYOL PESAGE - TRIBUNE BONNUS

Le Projet

Capacité Projetée :
+ 1400 places debouts



STADE MAYOL CREATION D'UNE TRIBUNE - QUART DE VIRAGE



Le Projet

Capacité Projetée :

+ 1500 places assises

+ 8 loges



**STADE MAYOL
CREATION D'UNE TRIBUNE - QUART DE VIRAGE
PESAGE - TRIBUNE BONNUS**

ANNEXE 5




VILLE DE TOULON
DIRECTION GENERALE AMENAGEMENT ET DEVELOPPEMENT
SERVICE GEOMATIQUE ET OBSERVATION
TRACE : ORTHOPHOTO
(PVA : Avril 2013)
1/2000
05/02/2014

