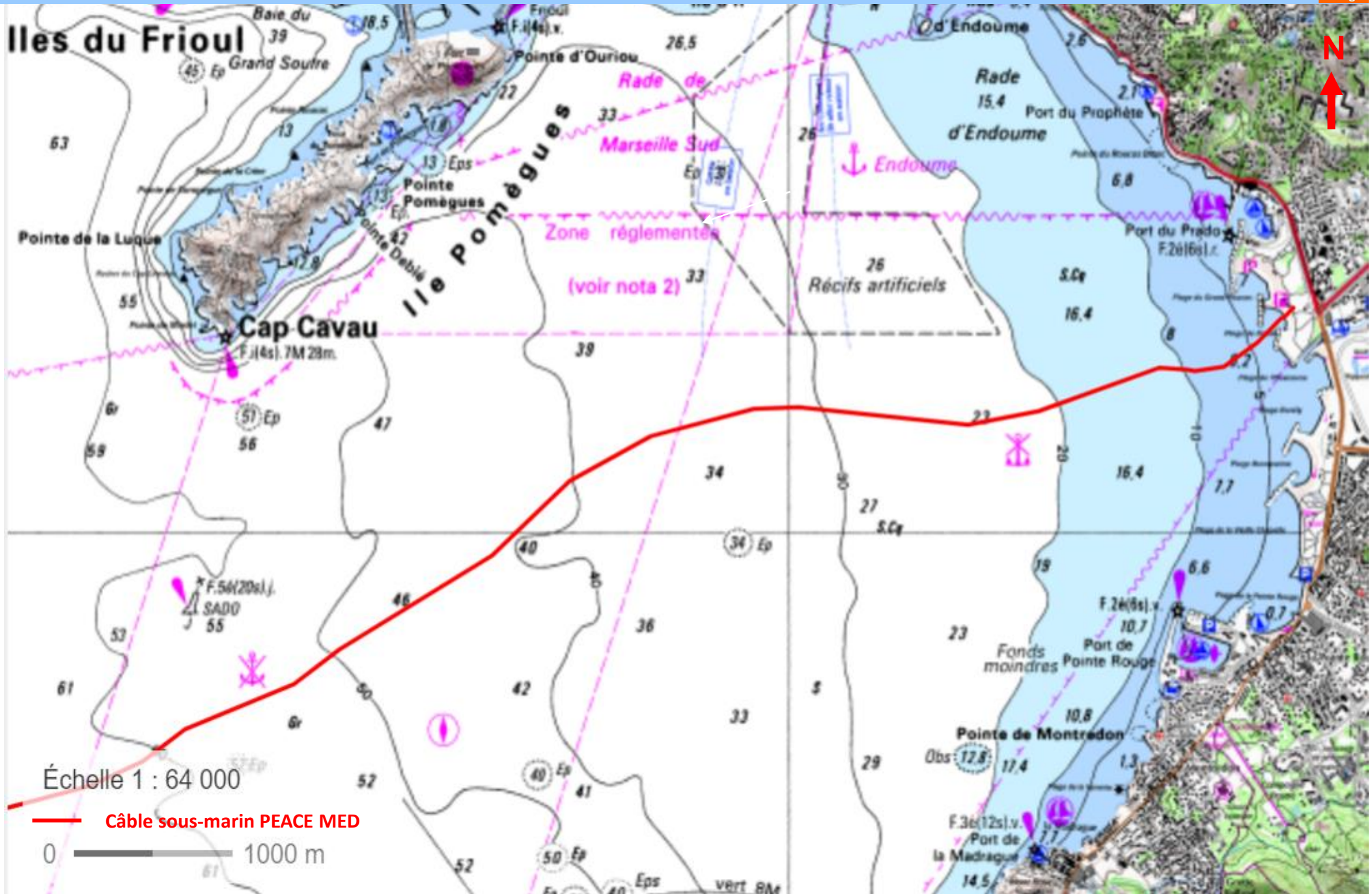
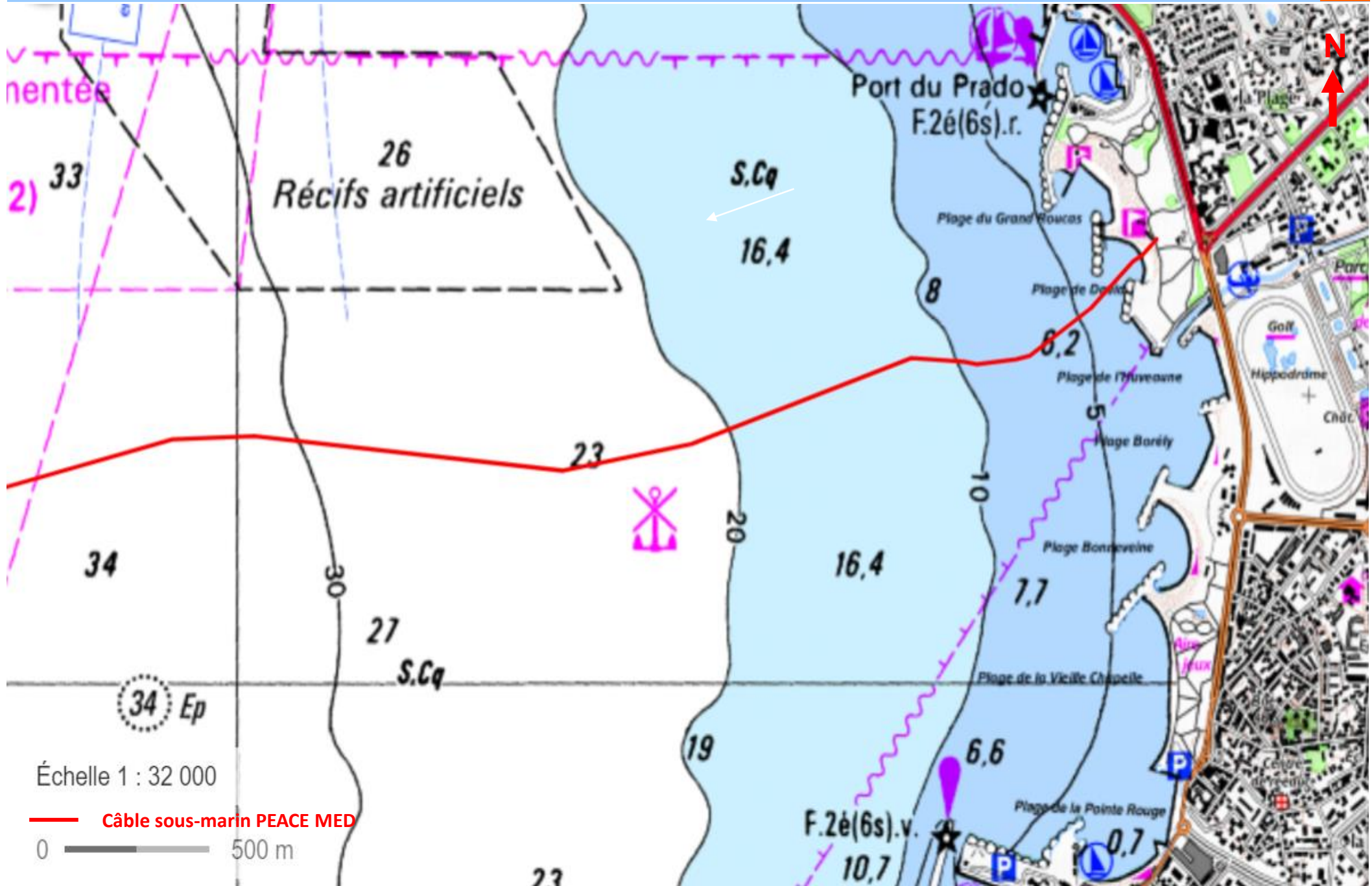


Légende

- Lignes de base droites
- Limite extérieure de la mer territoriale (12M)
- Câble sous-marin PEACE MED







Promenade de la digue au nord du site d'atterrage – vue vers le sud



Site d'atterrage – vue vers le nord-ouest



Plage d'atterrage – vue vers le sud

— Câble sous-marin PEACE MED

0

100 m



— Câble sous-marin PEACE MED

0 100 m







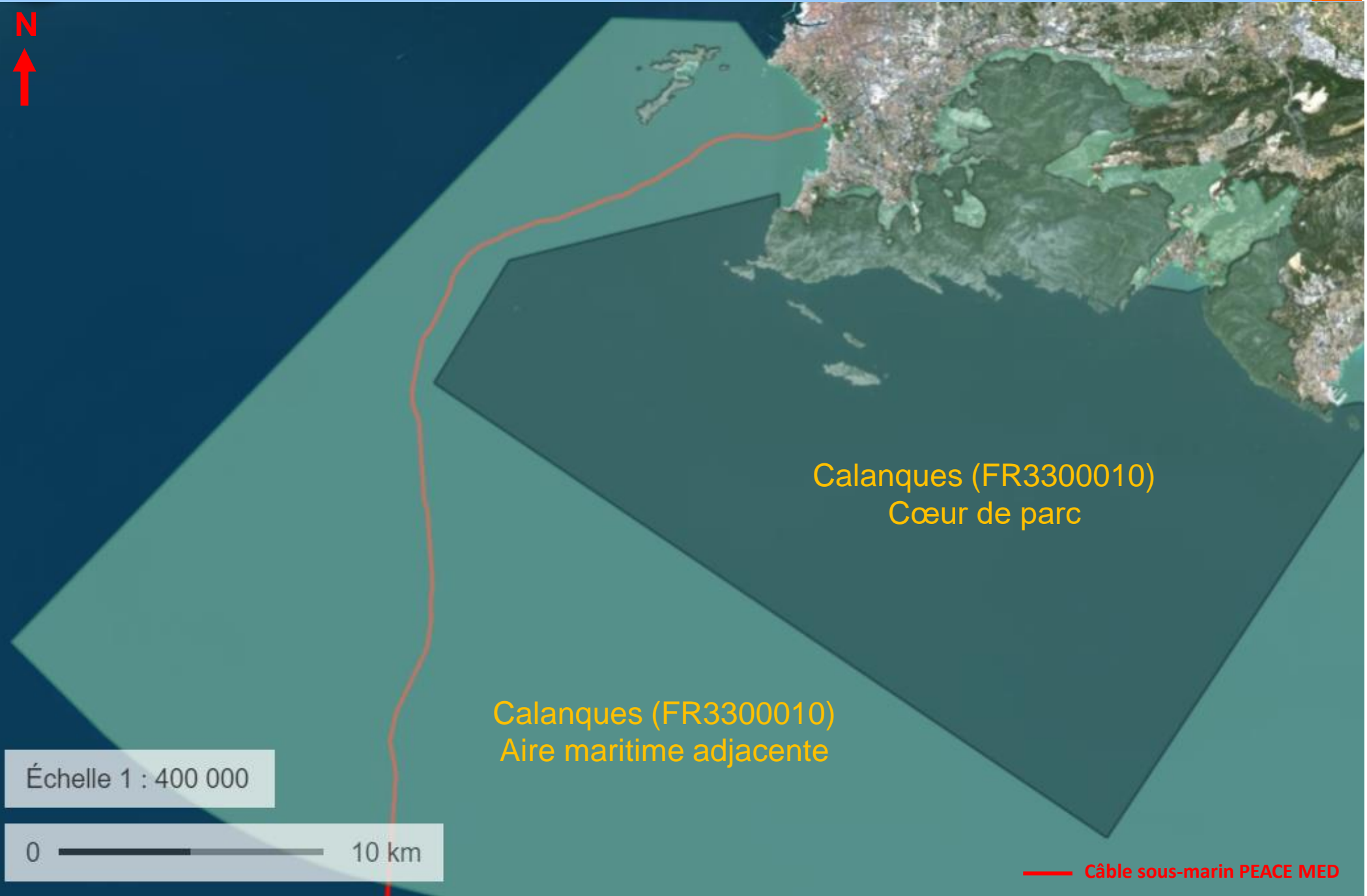


Iles marseillaises –
Cassidaigne (FR9312007)

Échelle 1 : 150 000

0 ——— 2 km

— Câble sous-marin PEACE MED



Calanques (FR3300010)
Cœur de parc

Calanques (FR3300010)
Aire maritime adjacente

Échelle 1 : 400 000

0 ————— 10 km

— Câble sous-marin PEACE MED



ZNIEFF Marine de Type 2
Herbier de posidonies de la
Baie du Prado (93M000046)

Échelle 1 : 105 000

0 ————— 2 km

— Câble sous-marin PEACE MED