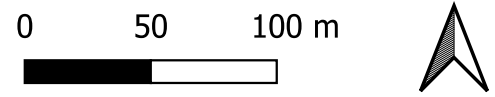







Annexe 5 : Plan des abords du projet au 1/3000



- ### Légende
-  Emplacement projet
 -  Parcelles cadastrales
 - Occupation du sol
 -  Poche d'habitats individuels
 -  Ensemble éducatif (école, bibliothèque, etc.) et social (CAF)
 -  Poche d'habitats collectifs