







## 7. PLAN DES ABORDS DU PROJET (ANNEXE N°5)





-  Surface à défricher
-  Abords de points 100m autour de la zone à défricher
-  Zone boisée
-  Zone non-boisée ou partiellement boisée



01	LFO	BBA	ABY	20-01-2014	FIRST ISSUE
VERS	PAR	REV-COULE	APP	DATE	COMMENTAIRES
LAYOUT DWG	N/A			T.LAYOUT NO.	N/A
N° DU DESSIN					
<b>02779D2214-01</b>					
COORDS L93					
OBJECTIF OTHER					
ECHELLE 1 : 3 000				FORMAT D'ORIGINE A3	
NOM DU PROJET					
<b>CPES LES BROULES</b>					
NOM DU DESSIN					
<b>DEMANDE D'EXAMEN AU CAS PAR CAS PLAN DES ABORDS DU PROJET (ANNEXE 5)</b>					
COPYRIGHT ©IGN-2012 REPRODUCTION INTERDITE					
CE PLAN EST LA PROPRIETE D'EOLE-RES S.A. TOUTE REPRODUCTION SAUS AUTORISATION EST INTERDITE					
				 <small>LA PORTANNE 330 RUE DU MOULINET Z.I. LES TOURTELLERES 84300 AVIGNON, FRANCE TEL: +33 (0) 4 32 26 05 00 FAX: +33 (0) 4 32 26 05 01</small>	