






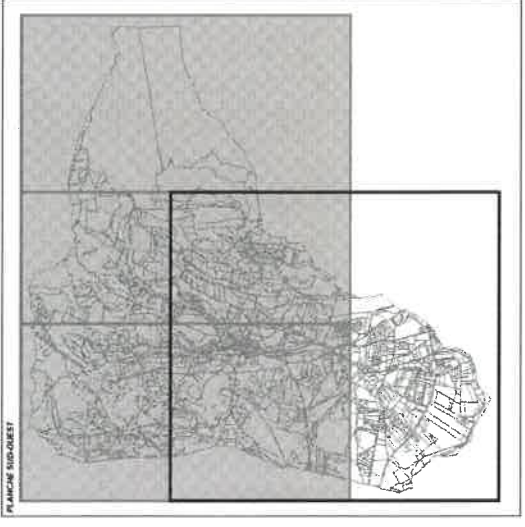
 : Surface totale
17 Ha 65 a 90 ca.

LEGENDE

-  Zones R
-  Zones O
-  Zones BV (centre ancien)
-  Zones B1
-  Zones B3
-  Canal de Carpentras


Source : Fond cadastral



Ve pour être exposé à mon adresse
en cas de feu.
Région, le 9 décembre 2015

SAUMANE-DE-VAUCLUSE
MONTS DE VAUCLUSE OUEST

**PLAN DE PREVENTION DES RISQUES
NATURELS INCENDIES DE FORETS**

COMMUNE DE SAUMANE-DE-VAUCLUSE

ZONAGE REGLEMENTAIRE

Echelle : 1 / 5 000 ème

Dossier approuvé

direction
départementale
des Territoires
Vaucluse