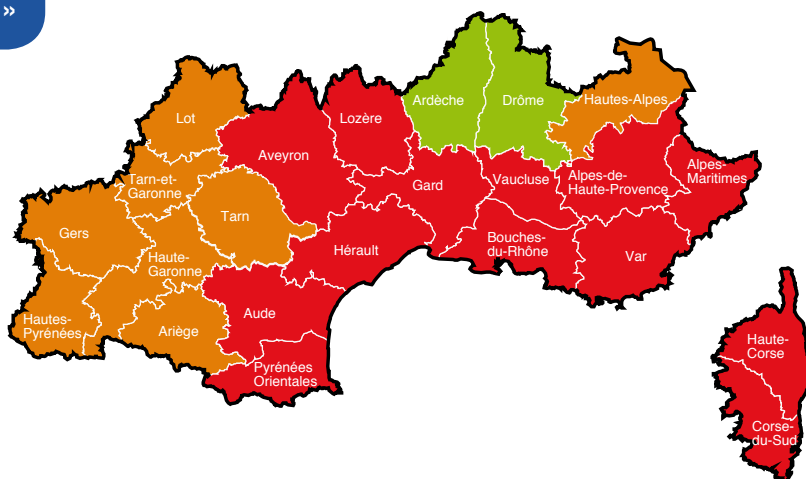


BILAN DE L'ÉVALUATION 2018

auprès des bénéficiaires
de l'intérêt des productions de la mission
interrégionale « **Inondation Arc Méditerranéen** »

- Départements rattachés à l'Arc Méditerranéen hors de la Zone de Défense et Sécurité Sud
- Départements rattachés à l'Arc Méditerranéen appartenant à la Zone de Défense et Sécurité Sud
- Zone d'action de la mission « Inondation Arc Méditerranéen »
- Autres Départements de la Zone de Défense et Sécurité Sud également exposés à des pluies intenses et des inondations rapides



CONTEXTE

Les départements de l'Arc Méditerranéen sont exposés à des épisodes de pluies intenses appelés méditerranéens. Lors de ces épisodes, les précipitations peuvent être très intenses (jusqu'à 100 mm par heure) et les cumuls très importants plus de 300 mm sur l'épisode. Ces événements sont particulièrement fréquents chaque année à l'automne. S'en suivent parfois des inondations catastrophiques et meurtrières.

La récurrence et la violence des inondations ces dernières années dans le sud de la France a conduit le Préfet de zone de défense et de sécurité sud à mettre en place une mission interrégionale « Inondation Arc Méditerranéen » (MIAM) dédiée et multipartenaire placée auprès de la direction de la DREAL Provence-Alpes-Côte d'Azur.

Il s'agit d'améliorer la prévention, d'agir pour la réduction des risques sur les sites les plus vulnérables (ex: parkings, campings...) et de mieux anticiper et se préparer à faire face à de tels événements. La communication auprès du public et la sensibilisation des plus jeunes sont au cœur du dispositif.

OBJECTIFS DE L'ENQUÊTE RÉALISÉE

Depuis sa création, de nombreuses actions ont été menées par la MIAM en lien avec les territoires et les acteurs en présence (services de l'État, collectivités, services de secours, associations...).

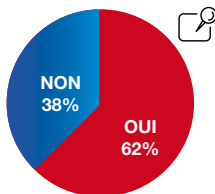
Le suivi des activités de la MIAM et le partage des réalisations est notamment assuré via une page dédiée du site internet de la DREAL Provence-Alpes-Côte d'Azur à l'adresse suivante : <http://www.paca.developpement-durable.gouv.fr/inondations-arc-mediterraneen-r2225.html>.

Afin d'avoir un retour des bénéficiaires (services de l'État, collectivités, syndicats de rivière, citoyens, associations...) sur quelques productions de la mission «Inondation Arc Méditerranéen», **un court questionnaire web** a été élaboré et diffusé pour **renseignement du 1er septembre au 15 octobre 2018. Près de 210 personnes ont contribué.**

RÉSULTATS

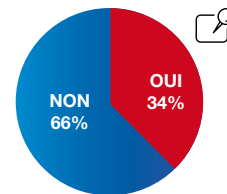
Question n°1 : « Avez-vous connaissance de la mise en place d'une mission interrégionale de coordination de la prévention des risques d'inondation sur l'arc méditerranéen depuis juin 2017 ? »

- une mission plutôt connue (62 %)



Question n°2 : « Avez-vous déjà consulté la page internet et les outils développés par cette mission ? »

- une page internet et des productions peu connues (34 %)
- des efforts de communication et de diffusion à poursuivre en s'appuyant notamment sur les partenaires et en diversifiant les vecteurs.



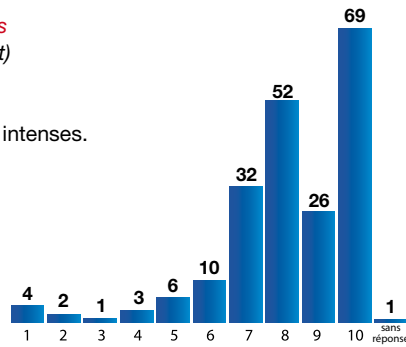
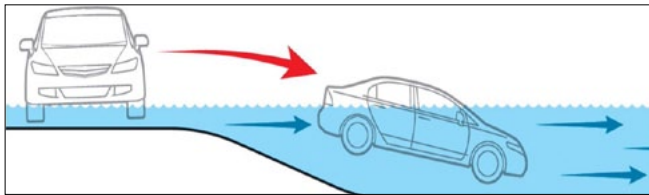
Question n°3 : Libre expression sur les besoins sur lesquels la mission pourrait s'investir.

De nombreuses suggestions sont proposées à la MIAM pour les actions et les productions futures, parmi lesquelles :

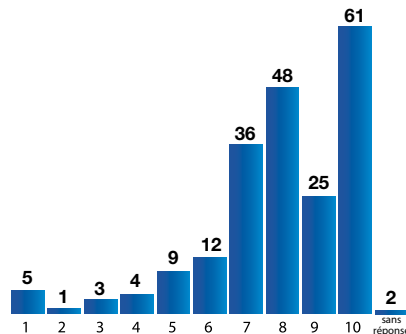
- Développer la communication et favoriser l'accès aux productions "Inondation Arc Méditerranéen" sur et hors de la zone d'action de la MIAM.
- Rester dans l'esprit de travail actuel en favorisant des actions concrètes et des expérimentations sur le terrain et en renforçant les liens entre acteurs.
- Partager et utiliser les retours d'expérience (REX) des inondations passées.
- Poursuivre le travail de recueil et de diffusion des bonnes pratiques, notamment concernant la construction en zone inondable constructible et la réduction de vulnérabilité.
- Travailler à la formation et sensibilisation des élus.
- Développer les actions dans le domaine de l'éducation préventive.
- Poursuivre le travail de suivi et de mesure de la performance des outils et des actions menées en matière de prévention des risques d'inondation.
- ...

Question n°4 : Pouvez-vous qualifier votre intérêt pour une sélection d'outils développés par la mission interrégionale « inondation arc méd. » ? (1 – faible intérêt à 10 – fort intérêt)

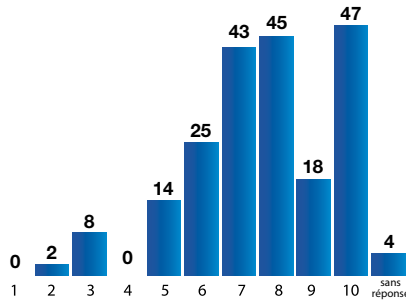
n°4-A : Clip sur les bons comportements en voiture en cas de pluies intenses.



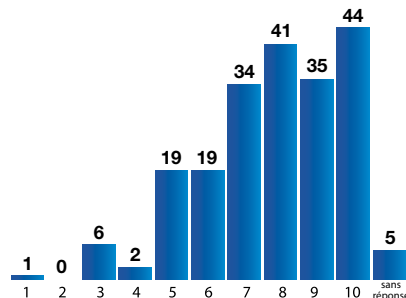
n°4-B : Clip sur les bons comportements / parkings souterrains en cas de pluies intenses.



n°4-C : Film sur les exercices de crise inondation.



n°4-D : Six plaquettes sur le rôle des acteurs en matière de prévention des risques d'inondation.



EN RÉSUMÉ



- Intérêt reconnu des productions présentées.
- Poursuite leur promotion nécessaire – nombre d'acteurs découvrent les outils et indiquent souhaiter les utiliser.

Cette enquête permet de disposer de premiers indicateurs sur l'intérêt d'une sélection de livrables produits dans le cadre de la mission. Malgré sa jeunesse, la mission commence à être connue mais ses productions méritent d'être largement diffusées. Les personnes interrogées reconnaissent l'intérêt des productions réalisées et souhaitent s'en saisir en local.

Ces premières tendances et l'expression des besoins par les bénéficiaires seront utiles pour améliorer les prochaines productions de la mission interrégionale « Inondation Arc Méditerranéen ».

Ce type d'enquête sera renouvelé périodiquement afin de mesurer l'évolution de ces premières tendances et d'écouter les bénéficiaires quant à leurs attentes.

Pour en savoir plus :

<http://www.paca.developpement-durable.gouv.fr/>
(onglet : prévention des risques / Inondations arc méditerranéen)

Publication : novembre 2018



Rédacteur : Ghislaine VERRHIEST-LEBLANC (MIAM/DREAL PACA)

Conception graphique : Valérie SCOTTO DI CESARE www.vsdcom.fr

Remerciements à Nicolas CATALA (Cypres) pour son aide dans la conception et l'exploitation de l'enquête. Merci également à Paul GUERO (Cerema) pour ses conseils.