







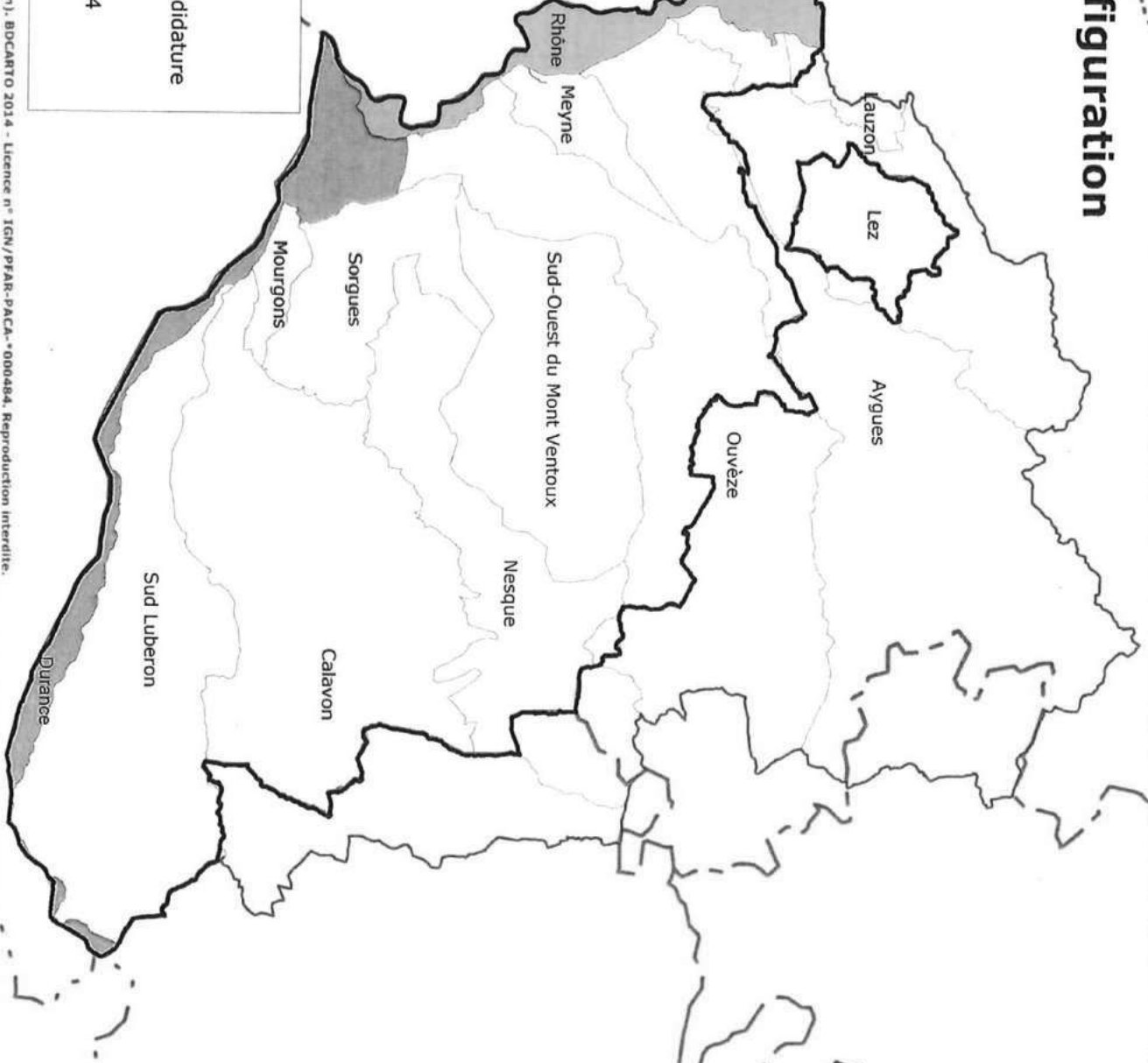
# OUGC 84 - Préfiguration 31/08/2017

Emprise potentielle du périmètre de candidature OUGC 84 (ressources superficielles et souterraines)

Régions : AURA / PACA  
Départements : 26 / 05 / 84 / 04

BV Rhône : limite 84 uniquement.  
BV Durance "Nappe" :  
limite 84 uniquement  
(canaux CED 84 exclus)

-  Limites DPT 84
-  Limites DPT's
-  OUGC 84 - Périmètre Candidature
-  Bassin versant Rhône 84
-  Bassin versant Durance 84
-  Bassins versants




**AGRICULTURES & TERRITOIRES**  
CHAMBRE D'AGRICULTURE  
ALPES-DE-HAUTE-PROVENCE



**AGRICULTURES & TERRITOIRES**  
CHAMBRE D'AGRICULTURE  
HAUTES-ALPES



**AGRICULTURES & TERRITOIRES**  
CHAMBRE D'AGRICULTURE  
DROME



**AGRICULTURES & TERRITOIRES**  
CHAMBRE D'AGRICULTURE  
VAUCLUSE



DEPARTEMENT	INSEE_COMMUNE	COMMUNE_NOM
04	04018	BANON
04	04045	CERESTE
04	04128	MONTFURON
04	04129	MONTJUSTIN
04	04132	MONTTALIER
04	04140	LES OMERGUES
04	04142	OPPEDETTE
04	04159	REDORTIERS
04	04160	REILLANNE
04	04162	REVEST-DES-BROUSSES
04	04163	REVEST-DU-BION
04	04175	SAINTE-CROIX-A-LAUZE
04	04208	SIMIANE-LA-ROTONDE
04	04227	VACHERES
04	04241	VILLEMUS
05	05024	BRUIS
05	05048	L'EPINE
05	05088	MONTMORIN
05	05091	MOVDANS
05	05117	RIBEVRET
05	05126	ROSANS
05	05129	SAINT-ANDRE-DE-ROSANS
05	05150	SAINTE-MARIE
05	05169	SORBIERS
26	26012	ARNAYON
26	26013	APPAYON
26	26016	AUBRES
26	26018	AULAN
26	26026	BARRET-DE-LIOURE
26	26033	LA BAUME-DE-TRANSIT
26	26043	BEAUVOISIN
26	26046	BELLECOMBE-TARENDOL
26	26047	BELLEGARDE-EN-VALAIS
26	26048	BEUVAY-OLLON

DEPARTEMENT	INSEE_COMMUNE	COMMUNE_NOM
26	25050	BESIGNAN
26	25054	BOUCHET
26	25060	BOUVIERES
26	25063	BUIS-LES-BARONNIES
26	25067	CHALANCON
26	25070	CHAMARET
26	25073	CHAVTEMERLE-LES-GRIGNAN
26	25075	LA CHARCE
26	25082	CHATEAUNEUF-DE-BORDETTE
26	25089	CHAUDEBONNE
26	25091	CHAUVAC
26	25093	CLANSAYES
26	25099	COLONZELLE
26	25103	CONDORCET
26	25104	CORNILLAC
26	25105	CORNILLON-SUR-L'OULE
26	25112	CURNIER
26	25123	ESTABLET
26	25127	EGALLERS
26	25130	ERROLES
26	25135	FERRASSIERES
26	25146	GRIGNAN
26	25158	LAUX-MONTAUX
26	25161	LEMPES
26	25180	MERINDOL-LES-OLIVIERS
26	25181	MEVOUILLON
26	25182	MIRABEL-AUX-BARONNIES
26	25188	MOLLANS-SUR-OUVEZE
26	25189	MONTAUBAN-SUR-L'OUVEZE
26	25190	MONTAULEU
26	25192	MONTBRISON
26	25193	MONTBRUN-LES-SAINS
26	25199	MONTERRAND-LA-FARE
26	25201	MONTIGUERS

DEPARTEMENT	INSEE_COMMUNE	COMMUNE_NOM
26	26202	MONTJOUX
26	26209	MONTREAL-LES-SOURCES
26	26211	MONTSEGUR-SUR-LAUZON
26	26215	LA MOTTE-CHALANCON
26	26220	NYONS
26	26226	LE PEGUE
26	26227	PELONNE
26	26229	LA PENNE-SUR-L'OUVEZE
26	26233	PIEGON
26	26236	PIERRELONGUE
26	26238	LES PILLES
26	26239	PLAISANS
26	26242	LE POET-EN-PERCIPI
26	26244	LE POET-SIGILLAT
26	26245	POMMEROL
26	26256	PROPIAC
26	26263	RELIHANETTE
26	26264	REMUZAT
26	26267	RIONS
26	26269	ROCHEBRUNE
26	26275	ROCHEGUDE
26	26276	ROCHE-SAINT-SECRET-BECONNE
26	26278	LA ROCHE-SUR-LE-BUIS
26	26279	LA ROCLETTE-DU-BUIS
26	26283	ROTTIER
26	26285	ROUSSET-LES-VIGNES
26	26286	ROUSSIEUX
26	26288	SAHUNE
26	26292	SAINTE-AUBAN-SUR-L'OUVEZE
26	26300	SAINTE-DIZIER-EN-DIOIS
26	26303	SAINTE-EUPHEMIE-SUR-OUVEZE
26	26304	SAINTE-FERREOL-TRENTÉ-PAS
26	26306	SAINTE-JALLE
26	26317	SAINTE-MAURICE-SUR-EYGUES

DEPARTEMENT	INSEE_COMMUNE	COMMUNE_NOM
26	26318	SAINTE-MAV
26	26322	SAINTE-PANTALEON-LES-VIGNES
26	26326	SAINTE-RESTITUT
26	26329	SAINTE-SAUVEUR-GOUVERNET
26	26342	SOLERIEUX
26	26345	SUZE-LA-ROUSSE
26	26348	TAULIGNAN
26	26350	TENSIERES
26	26357	TULETTE
26	26363	VALOUSE
26	26367	VENTEROL
26	26369	VERCLAUSE
26	26370	VERCORAN
26	26373	VESC
26	26374	VILLEBOIS-LES-PRINS
26	26376	VILLEPERDRIX
26	26377	VINSOBERES
84	84001	ALTHEN-DES-PALUDS
84	84002	ANSOUIS
84	84003	APT
84	84004	AUBIGNAN
84	84005	AUREL
84	84006	AURIBEAU
84	84007	AVIGNON
84	84008	LE BARROUX
84	84009	LA BASTIDE-DES-JOURDANS
84	84010	LA BASTIDONNE
84	84011	LE BEAUCET
84	84012	BEAUMES-DE-VENISE
84	84013	BEAUMETTES
84	84014	BEAUMONT-DE-PERTUIS
84	84015	BEAUMONT-DU-VENTOUX
84	84016	BEDARRIDES
84	84017	BEDOIN

DEPARTEMENT	INSEE_COMMUNE	COMMUNE_NOM
84	84018	BLUVAC
84	84019	BOLLENE
84	84020	BONNIEUX
84	84021	BRANTES
84	84022	BUISSON
84	84023	BUOUX
84	84024	CARLIERES-D'AIGUES
84	84025	CARLIERES-D'AVIGNON
84	84026	CADENET
84	84027	CADEROUSSE
84	84028	CAIRANNE
84	84029	CAMARLET-SUR-AIGUES
84	84030	CAROMB
84	84031	CARPENTRAS
84	84032	CASENEUVE
84	84033	CASTELLET
84	84034	CAUMONT-SUR-DURANCE
84	84035	CAVAILLON
84	84036	CHA TEAUNEUF-DE-GADAGNE
84	84037	CHA TEAUNEUF-DU-PAPE
84	84038	CHEVAL-BLANC
84	84039	COURTHEZON
84	84040	CRESTET
84	84041	CRILLON-LE-BRAVE
84	84042	CUCCURON
84	84043	ENTRAIGUES-SUR-LA-SORGUE
84	84044	ENTRECHAUUX
84	84045	FAUCON
84	84046	FLASSAN
84	84047	GARGAS
84	84048	GIGMAC
84	84049	GIGONDAS
84	84050	GORDES
84	84051	GOULT

DEPARTEMENT	INSEE_COMMUNE	COMMUNE_NOM
84	84052	GRAMBOIS
84	84053	GRILLON
84	84054	L'ISLE-SUR-LA-SORGUE
84	84055	JONQUERETTES
84	84056	JONQUIERES
84	84057	JOUCAS
84	84058	LACOSTE
84	84059	LAFARE
84	84060	LAGARDE-D'APT
84	84061	LAGARDE-PAREOL
84	84062	LAGNES
84	84063	LAMOTTE-DU-RHONE
84	84064	LAPALLUD
84	84065	LAURIS
84	84066	LIOUX
84	84067	LORLON-DU-COMTAT
84	84068	LOURMARIN
84	84069	MALAUENNE
84	84070	MALEMORT-DU-COMTAT
84	84071	MAUBEC
84	84072	MAZAN
84	84073	MENERBES
84	84074	MERINDOL
84	84075	METHAMIS
84	84076	MIRABEAU
84	84077	MODENE
84	84078	MONDRAGON
84	84079	MONTEUX
84	84080	MONTEUX
84	84081	MORIERES-LES-AVIGNON
84	84082	MORMOIRON
84	84083	MORNAS
84	84084	LA MOTTE-D'AIGUES
84	84085	MURS

DEPARTEMENT	INSEE_COMMUNE	COMMUNE_NOM
84	84086	OPPEDE
84	84087	ORANGE
84	84088	PERNES-LES-FONTAINES
84	84089	PERTUIS
84	84090	PEYPIN-D'AIGUES
84	84091	PIOLENC
84	84092	LE PONTET
84	84093	PUGET
84	84094	PUYMERAS
84	84095	PUYVERT
84	84096	RASTEAU
84	84097	RICHERENGES
84	84098	ROAIX
84	84099	ROBION
84	84100	LA ROQUE-ALRIC
84	84101	LA ROQUE-SUR-PERNES
84	84102	ROUSSILLON
84	84103	RUSTREL
84	84104	SABLET
84	84105	SAIGNON
84	84106	SAINTE-CECILE-LES-VIGNES
84	84107	SAINTE-CHRISTOL
84	84108	SAINTE-DIDIER
84	84109	SAINTE-HIPPOLYTE-LE-GRAVEYRON
84	84110	SAINTE-LEGER-DU-VENTOUX
84	84111	SAINTE-MARCELLIN-LES-VAISON
84	84112	SAINTE-MARTIN-DE-CASTILLON
84	84113	SAINTE-MARTIN-DE-LA-BRASQUE
84	84114	SAINTE-PANTALEON
84	84115	SAINTE-PIERRE-DE-VASSOLS
84	84116	SAINTE-ROMAIN-EN-VIENNOIS
84	84117	SAINTE-ROMAN-DE-MALEGARDE
84	84118	SAINTE-SATURNIN-LES-APT
84	84119	SAINTE-SATURNIN-LES-AVIGNON

DEPARTEMENT	INSEE_COMMUNE	COMMUNE_NOM
84	84120	SAINT-TRINIT
84	84121	SANNES
84	84122	SARRIANS
84	84123	SAULT
84	84124	SAUMANE-DE-VAUCLUSE
84	84125	SAVOILLAN
84	84126	SEGURET
84	84127	SERIGNAN-DU-COMTAT
84	84128	SIVERGUES
84	84129	SORGUES
84	84130	SUZETTE
84	84131	TAILLADES
84	84132	LE THOR
84	84133	LA TOUR-D'AIGUES
84	84134	TRAVAILLAN
84	84135	UCHAUX
84	84136	VACQUEBRAS
84	84137	VAISON-LA-ROMAINE
84	84138	VALREAS
84	84139	FONTAINE-DE-VAUCLUSE
84	84140	VAUGINES
84	84141	VEDEME
84	84142	VELLERN
84	84143	VENASQUE
84	84144	VIENS
84	84145	VILLARS
84	84146	VILLEDIEU
84	84147	VILLELAURE
84	84148	VILLES-SUR-AUZON
84	84149	VIOLES
84	84150	VISAN
84	84151	VITROLLES-EN-LUBERON

