

Maître d'Ouvrage :

REGIE DES TRANSPORTS METROPOLITAINS

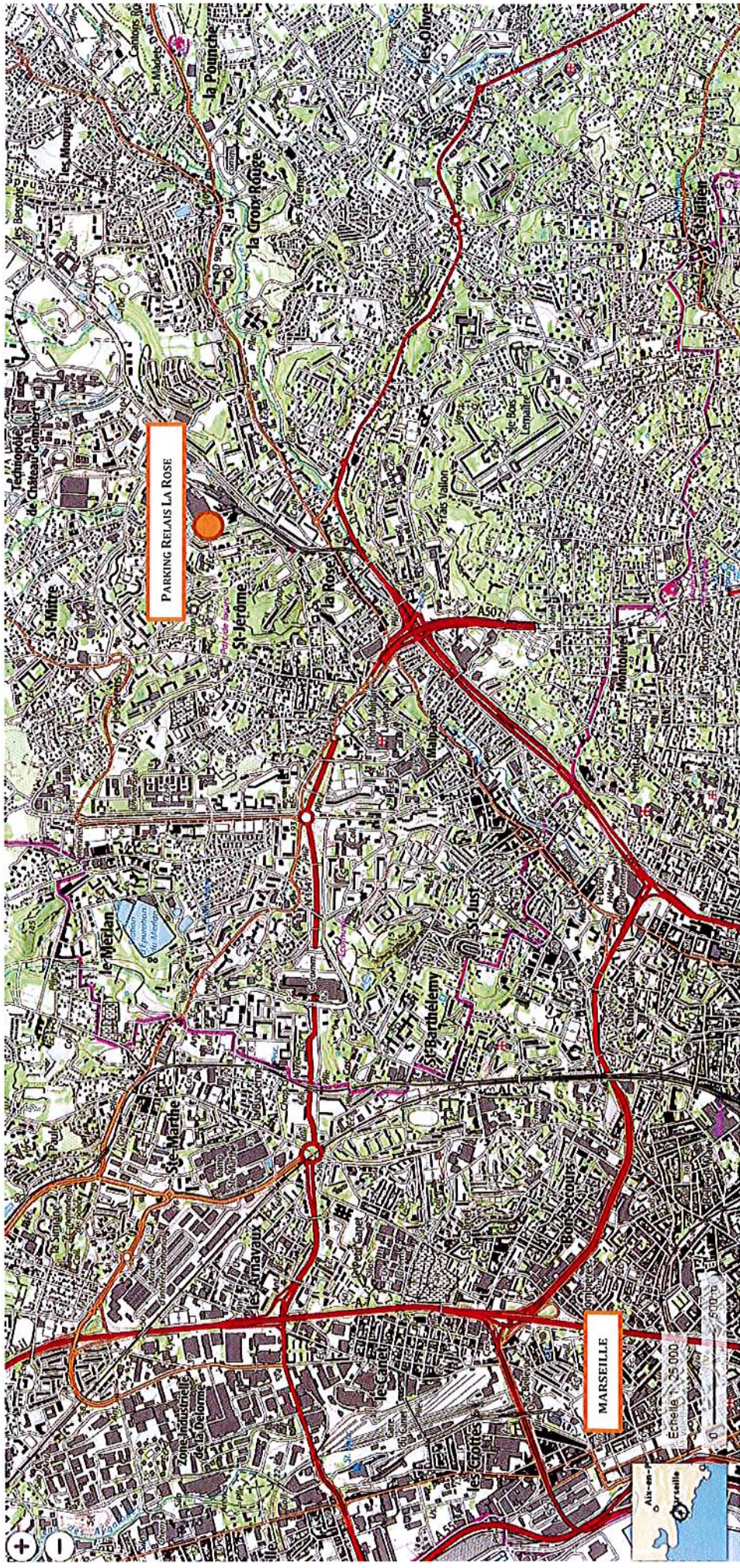


Département INFRA – Opérations infrastructures
80, boulevard du Métro
13013 MARSEILLE

ANNEXE 2

PLAN DE SITUATION DU PROJET

ECHELLE : 1/25 000



PARKING RELAIS LA ROSE

MARSEILLE

Echelle 1:25 000

Maître d'Ouvrage :

REGIE DES TRANSPORTS METROPOLITAINS



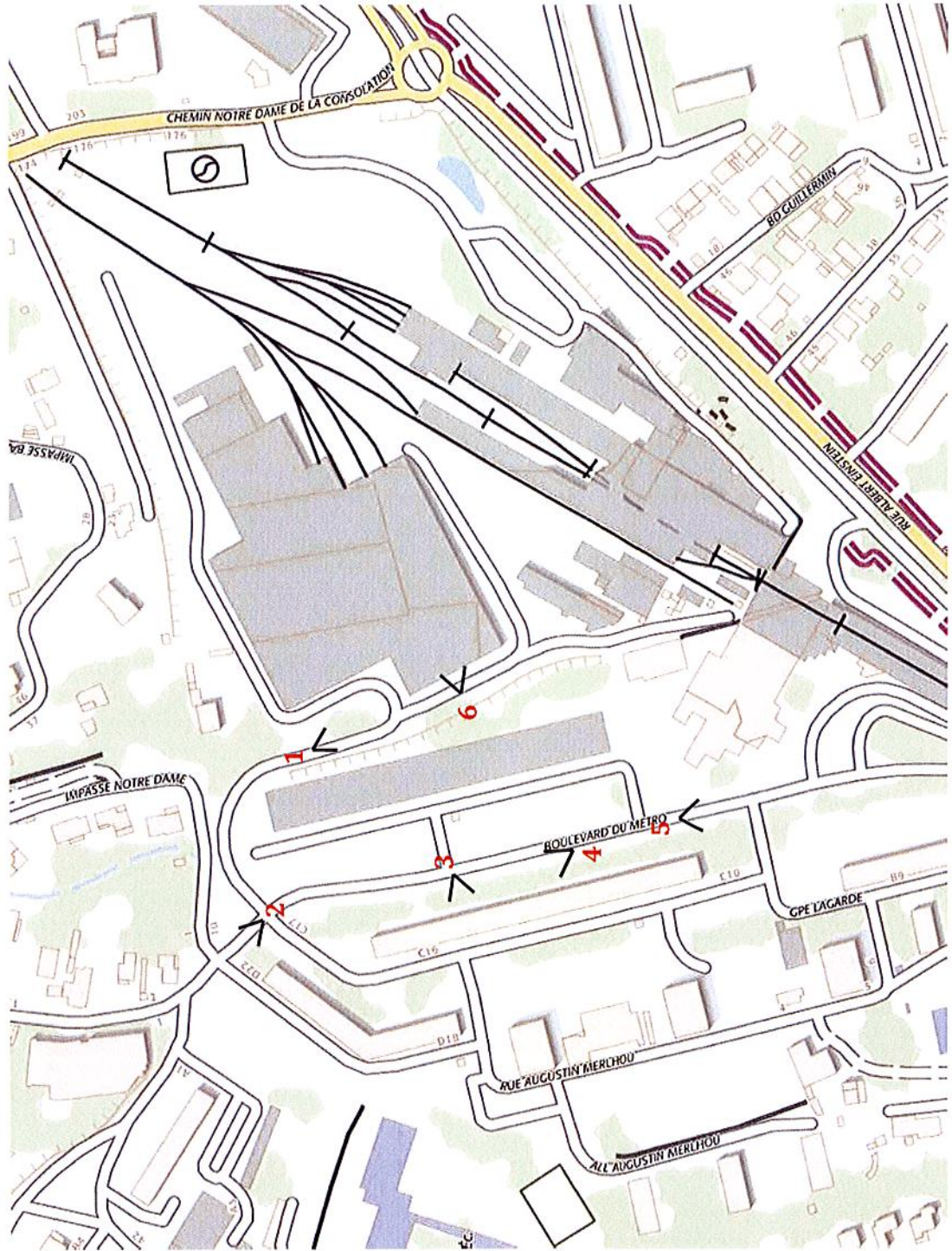
Département INFRA – Opérations infrastructures
80, boulevard du Métro
13013 MARSEILLE

ANNEXE 3

VISUELS DE LA ZONE D'IMPLANTATION ET


LOCALISATION CARTOGRAPHIQUE

(PRISES LE 18 JUILLET 2017)







Photographie n°1




Photographie n°2




Photographie n°3



Photographie n°4



Photographie n°5



Photographie n°6

Maître d'Ouvrage :

REGIE DES TRANSPORTS METROPOLITAINS



Département INFRA – Opérations infrastructures
80, boulevard du Métro
13013 MARSEILLE

ANNEXE 4

PLANS PROJET DU PARKING RELAIS

ETUDE DE FAISABILITE

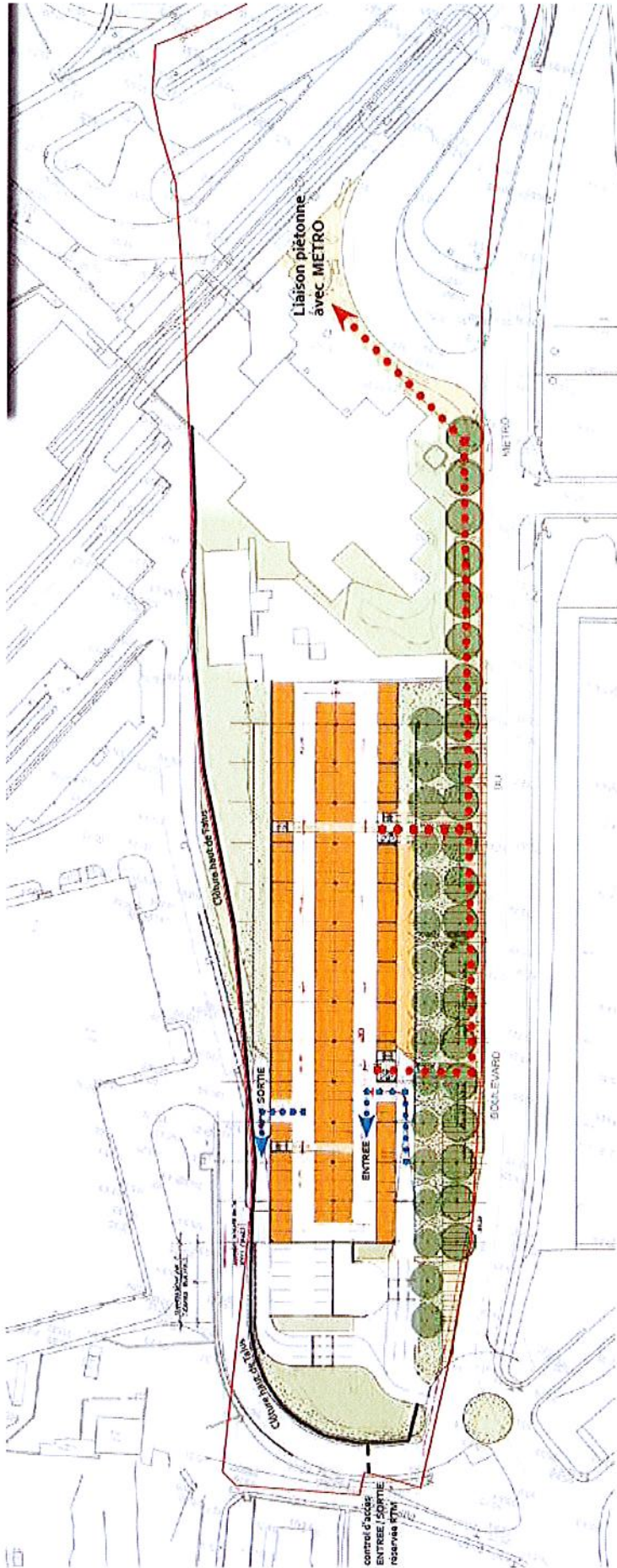


Figure 2 : Plan Projet du Parking Relais de La Rose Métro - Niveau R+1 (Etude de Faisabilité)

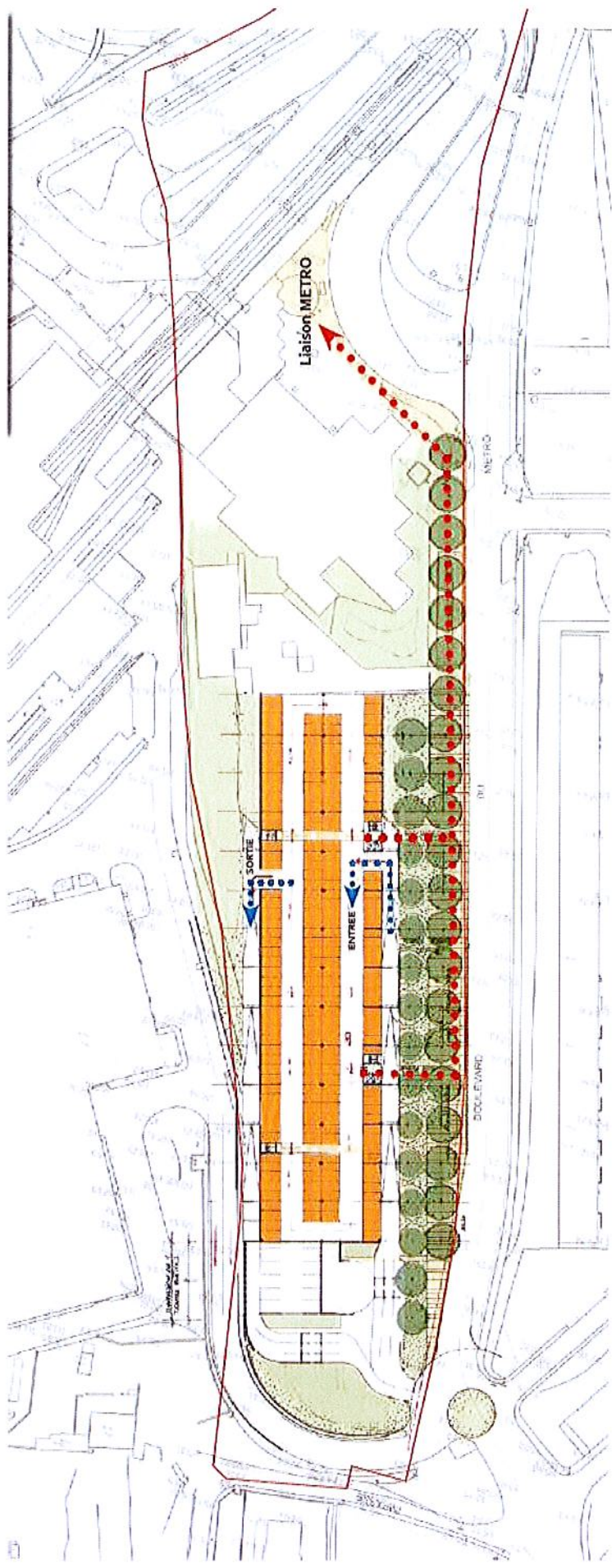


Figure 3 : Plan Projet du Parking Relais de La Rose Métro - Niveau R+2 (Etude de Faisabilité)

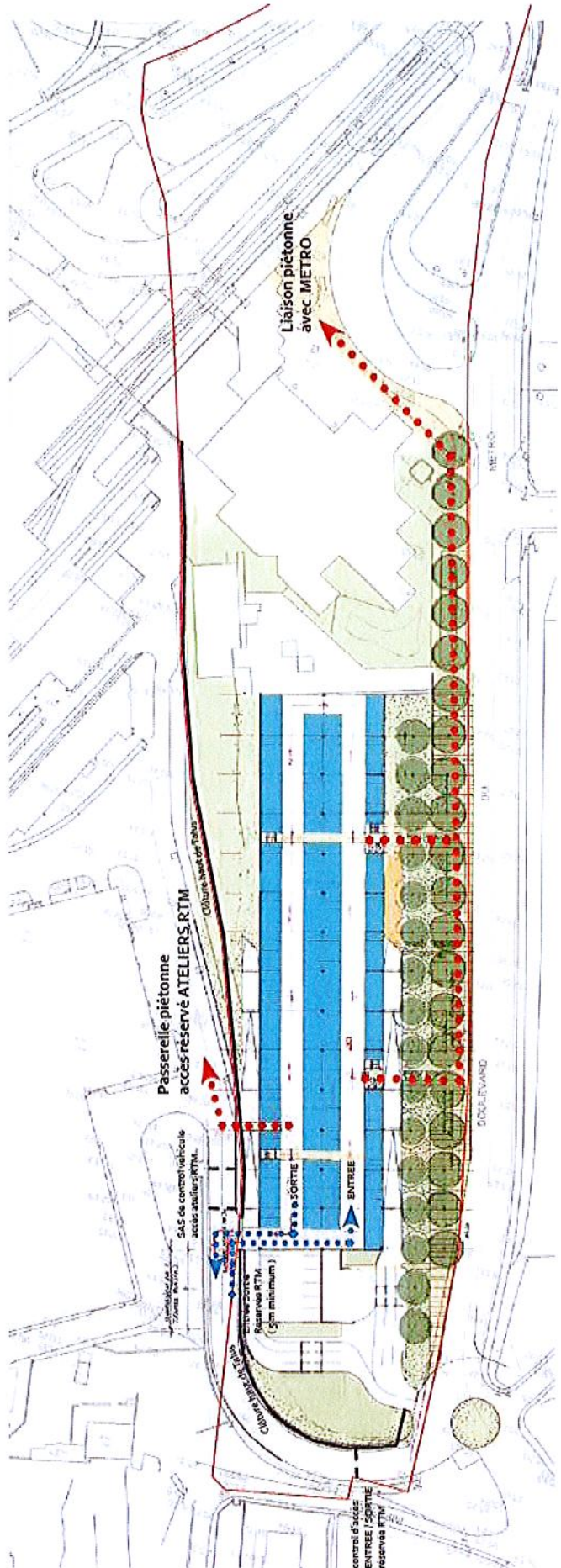


Figure 4 : Plan Projet du Parking Relais de La Rose Métro - Niveau réservé RTM (Etude de Faisabilité)

Maître d'Ouvrage :

REGIE DES TRANSPORTS METROPOLITAINS



Département INFRA – Opérations infrastructures
80, boulevard du Métro
13013 MARSEILLE

ANNEXE 5

PLAN DES ABORDS DU PROJET

ECHELLE : 1/ 2 000

LEGENDE

- COLLEGES / LYCEES
- ECOLES ELEMENTAIRES
- ECOLES MATERNELLES
- SERVICES POSTAUX
- TRANSPORTS EN COMMUNS
- HOPITAUX
- RESEAU HYDROGRAPHIQUE
- RESEAU FERROVIAIRE
- ▨ EMPRISE PROJET

