

ANNEXES 3 et 4

Plan du projet des aménagements et photographies de la zone d'implantation

STATION D'AURON

Département des Alpes Maritimes (06)
Commune de Saint Étienne de Tinée

DOSSIER CPC



**Aménagement des pistes Riounet et Butières, Equipement des remontées mécaniques - Télésiège Butières
Secteur de Demandols - Auron - Stations du Mercantour**



Maître D'Ouvrage :
Syndicat Mixte des Stations du Mercantour
10 Rue des Communes de France
06660 - St Étienne de Tinée
Tel: 04 93 02 24 00 - Fax : 04 93 02 46 93



Maître d'Œuvre: AD2i Ingénierie
"Parc D'Ariane" - Bât. E2
11 Bd de la Grande Thumine - 13090 Aix-en-Provence
Tél: 04 42 20 88 89 - Fax: 04 42 95 20 64
e.mail: mail@ad2i.com - web: www.ad2i.com

Indice	Date modification	Modification	Auteur
i			
h			
g			
f			
e			
d			
c			
b			
a			
	12/06/2017	Première Émission	VS

Plan du réseau neige de culture

N° d'Affaire	Phase
961	CPC
N° du Plan	Indice
002	-

date d'impression	Echelle	Dimension du plan
-	1:1000°	Grand Format

Contrôle d'accès/main libre G1 - Télésiège Butières
 Création d'un départ 25A dans TGBT Butière
 Réalimentation des regards R742 à R768 et R742 à R747
 Alimentation des nouveaux regards

Eau DN100 PN100
 Air DN110 PN10

alt.1700

alt.1755

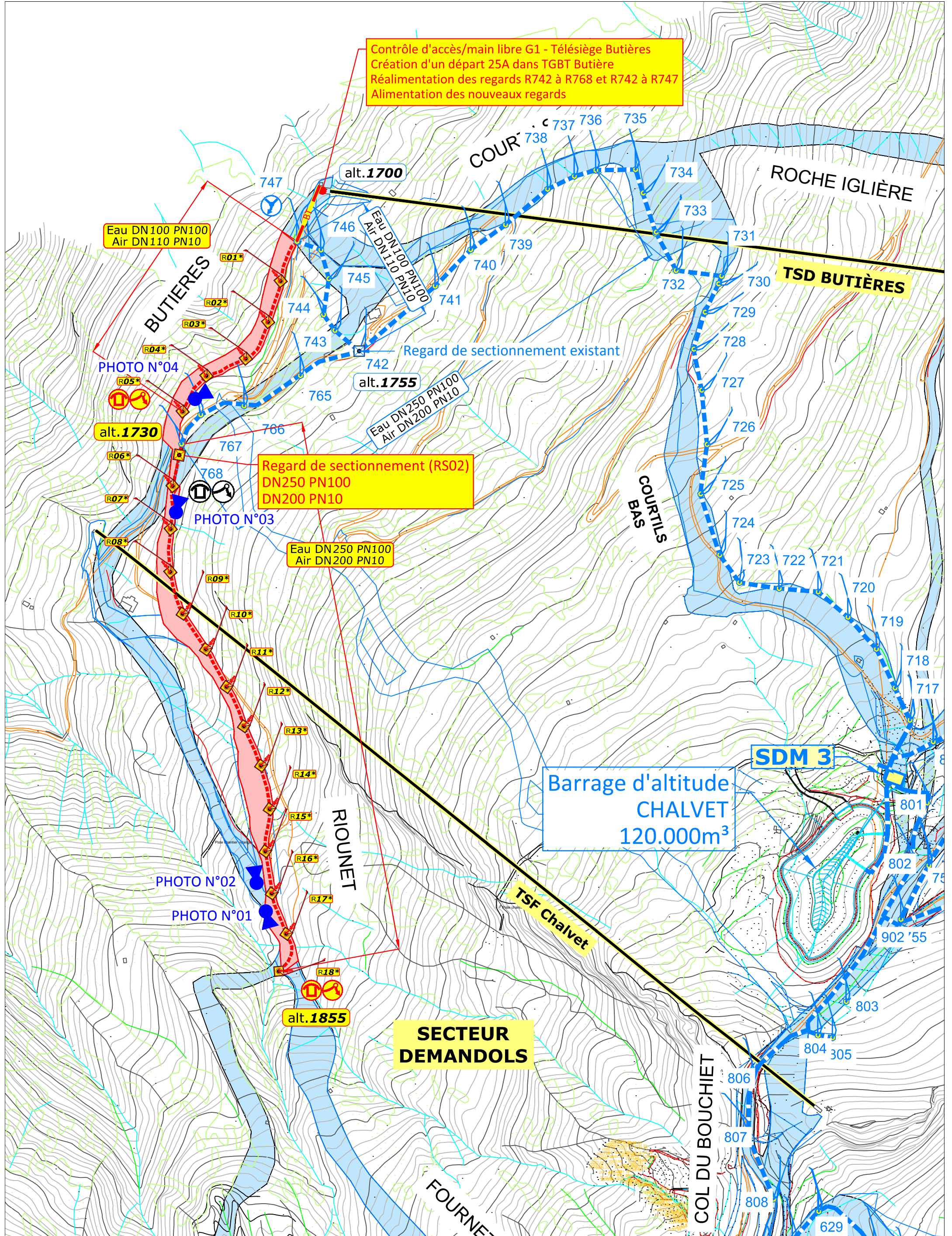
alt.1730

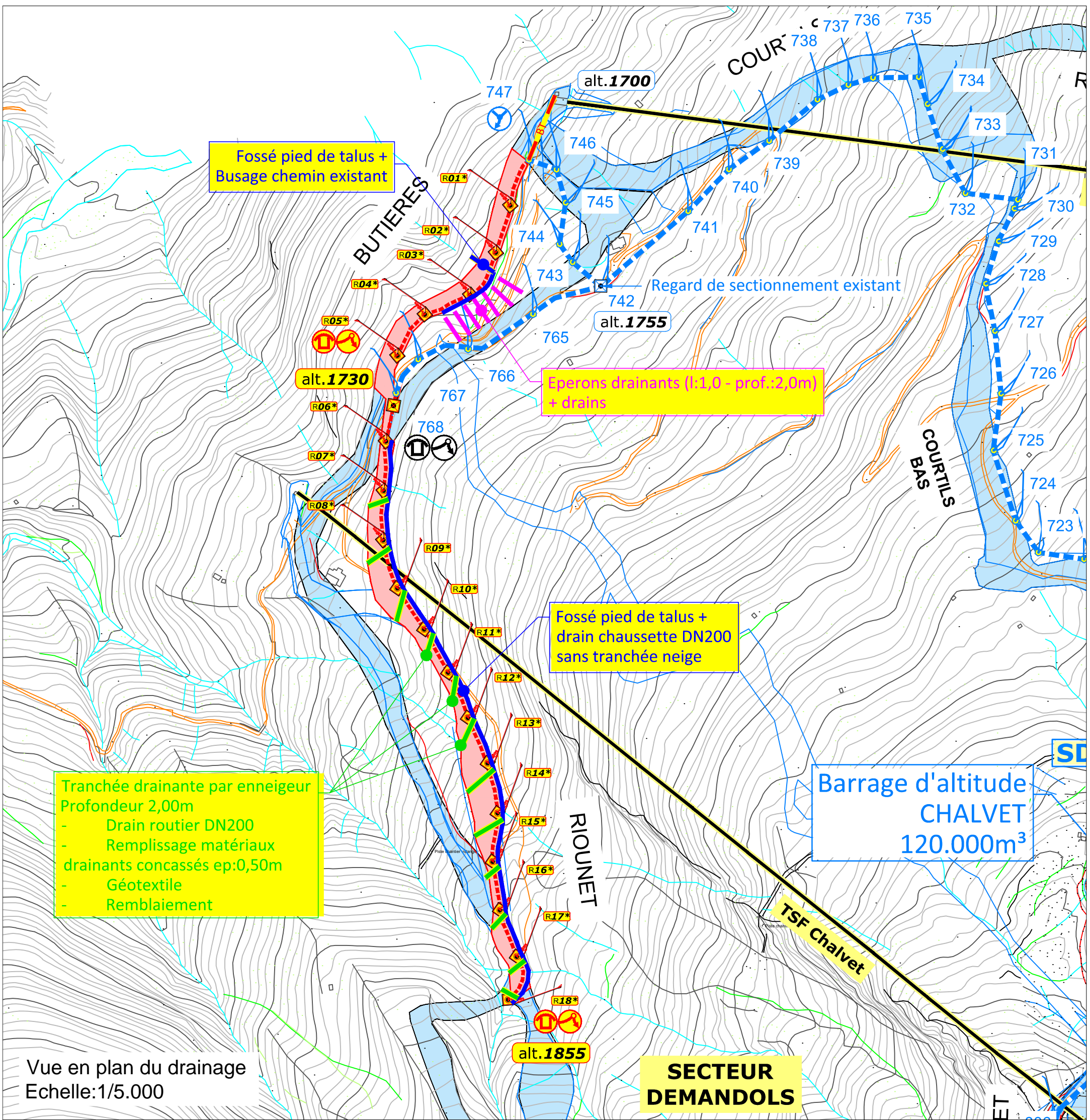
Regard de sectionnement (RS02)
 DN250 PN100
 DN200 PN10

Eau DN250 PN100
 Air DN200 PN10

Barrage d'altitude
 CHALVET
 120.000m³

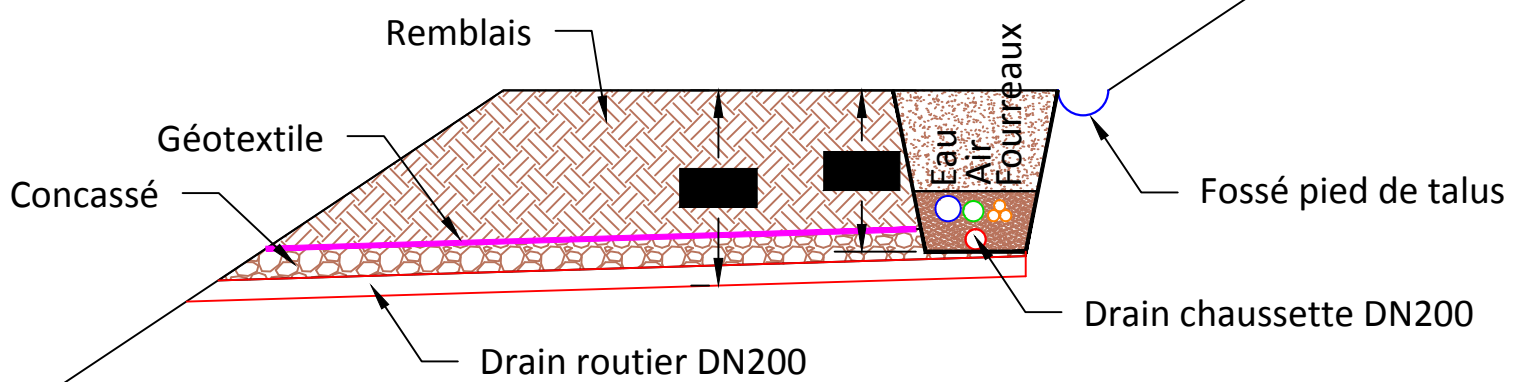
SECTEUR
 DEMANDOLS



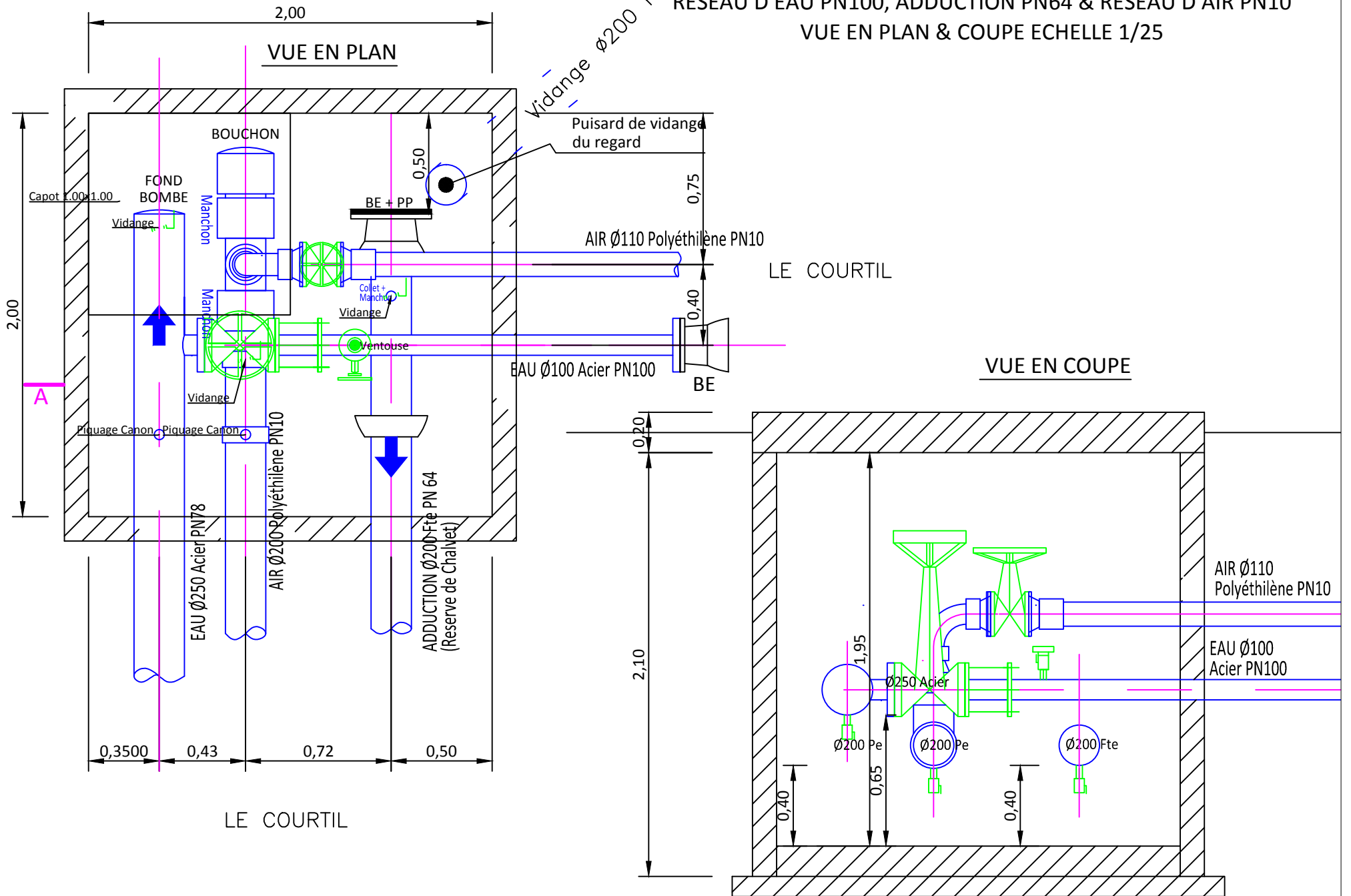


Vue en plan du drainage
Echelle:1/5.000

Coupe de principe sur drainage de la piste Riounet
Echelle 1:75



REGARD de SECTIONNEMENT (Canon 742)
 RESEAU D'EAU PN100, ADDUCTION PN64 & RESEAU D'AIR PN10
 VUE EN PLAN & COUPE ECHELLE 1/25



REGARD DE VIDANGE (CANON 768)
 RESEAU D'EAU PN100 & RESEAU D'AIR PN10
 VUE EN PLAN ECHELLE 1/25

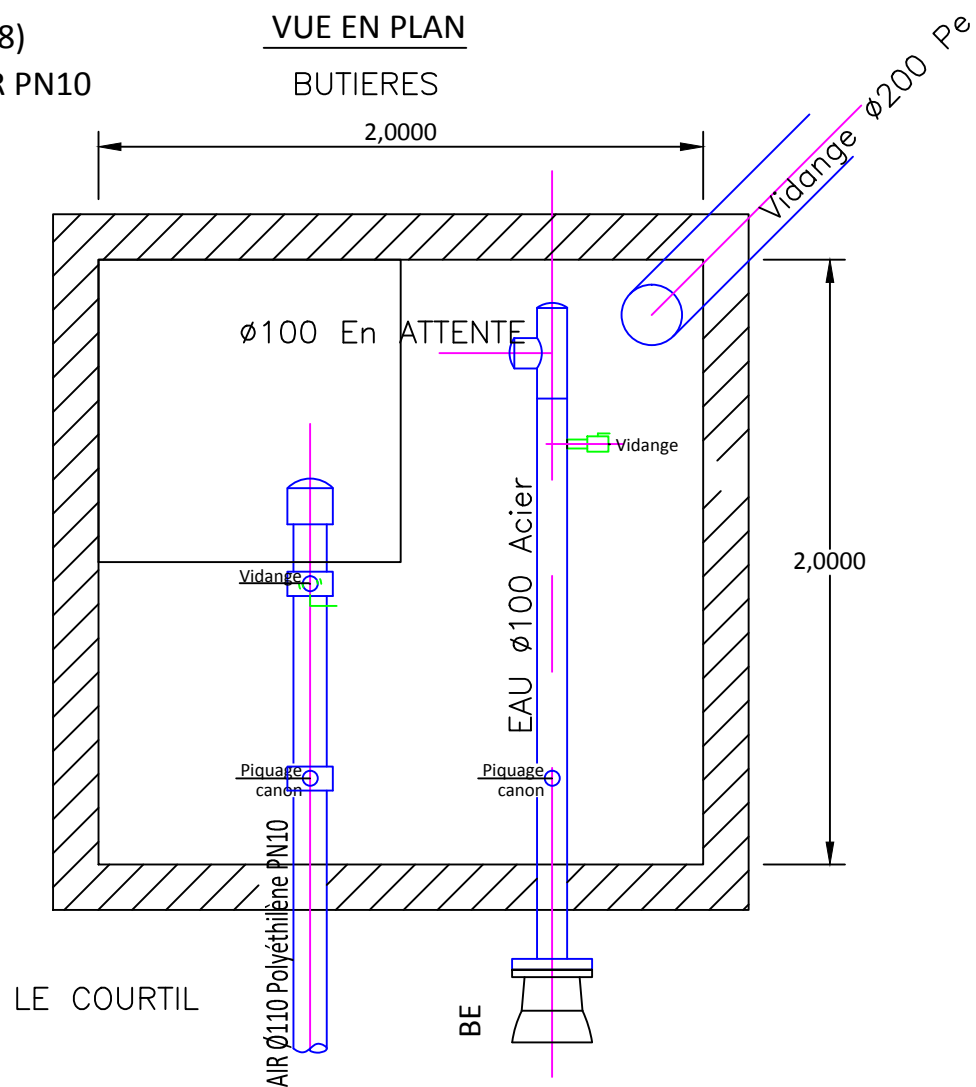




Photo N°01




Photo N°02



Photo N°03



Photo N°04