

ABEST

Ingénierie

75 rue Dérobert - 73400 UGINE
Tél. 04 79 89 75 75 - Fax 04 79 89 75 76
Mél. ingenierie@abest.fr - <http://www.abest.fr>



Mairie de Veynes
Place de la République BP 26
05 400 VEYNES
Tél. 04-92-58-10-22

AMENAGEMENTS SITE D'ACTIVITES DU PLAN D'EAU DES ISCLES

Commune : VEYNES

Dossier cas par cas

2- Projet :



1 - Plan de situation

2 - Plan général

3 - Plan des abords

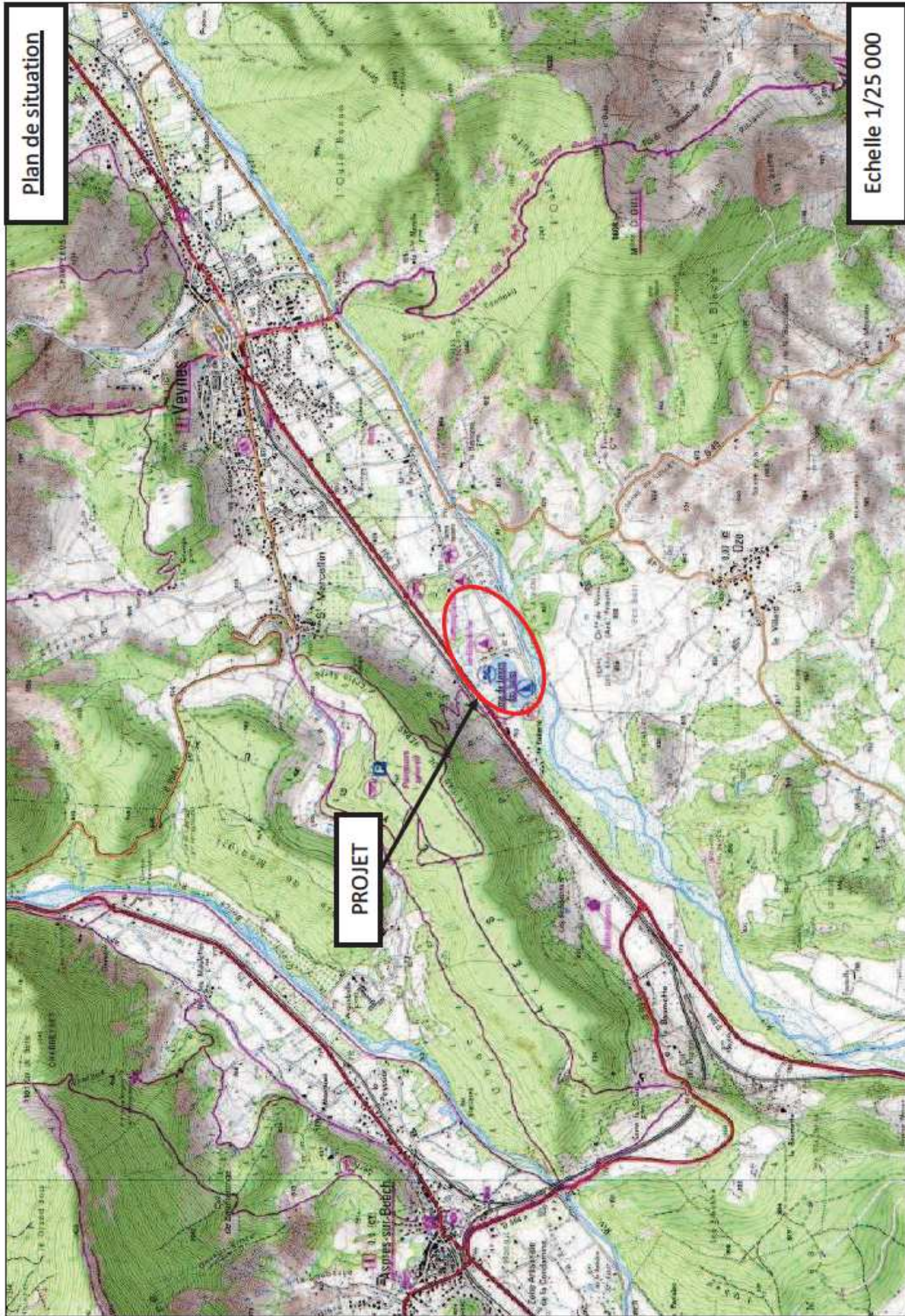
Réf.fichier : P:\2014\14-066 Veynes\01 PE\Veynes aménagement.dwg

ECHELLE : 1/25 000

INDICE	DATE	ETAB.	VERIF.	OBSERVATIONS-MODIFICATIONS
0	27-06-2016	AL	DL	PREMIERE DIFFUSION

Plan de situation

Echelle 1/25 000



PROJET

ABEST

Ingénierie

75 rue Dérobert - 73400 UGINE
Tél. 04 79 89 75 75 - Fax 04 79 89 75 76
Mél. ingenierie@abest.fr - <http://www.abest.fr>

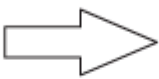


Mairie de Veynes
Place de la République BP 26
05 400 VEYNES
Tél. 04-92-58-10-22

AMENAGEMENTS SITE D'ACTIVITES DU PLAN D'EAU DES ISCLES

Commune : VEYNES

Dossier cas par cas

- 
- 1- Formulaire
 - 2- Projet
 - 3- Photos environnement proche et lointain
 - 4- Note complémentaire

ABEST – n°14-066 Etude sites activités VEYNES\K par K\ind 0\14-066 3_Photos.doc

INDICE	DATE	ETAB.	VERIF.	OBSERVATIONS - MODIFICATIONS
0	27-06-16	AL	DL	PREMIERE DIFFUSION



Figure 1 : Vue au 21/04/2015 de la voie d'accès actuelle sur la digue en bordure du Petit Buéch



Figure 2 : Vue au 21/04/2015 sur le parking actuel situé au Sud du plan d'eau, en direction de l'Est



Figure 3 : Vue au 21/04/2015 sur le parking actuel situé au Sud du plan d'eau, en direction du Nord




Figure 4 : Vue au 21/04/2015 sur le plan d'eau depuis la rive Sud-Ouest



Figure 5 : Vue au 21/04/2015 sur la rive Nord-Ouest du lac en direction du Sud-Ouest



Figure 6 : Vue au 21/04/2015 sur l'aire de pique nique située au Nord du plan d'eau




Figure 7 : Vue au 21/04/2015 sur la berge Nord du plan d'eau avec l'aire de pique-nique




Figure 8 : Vue au 21/04/2015 sur le plan d'eau depuis la plage de baignade sur les rives Nord-Est



Figure 9 : Vue au 21/04/2015 sur le snack-restaurant et le plan d'eau depuis la rive Ouest



Figure 10 : Vue sur la prairie pâturée, emplacement du futur parking camping-cars, depuis son coin Sud-Ouest (source StreetView Google février 2011)



Figure 11 : Vue au 21/04/2015 sur l'emplacement du futur parking VL depuis le Sud




Figure 12 : Vue au 21/04/2015 sur le futur parking VL gratuit depuis le Sud-Ouest



Figure 13 : Vue au 21/04/2015 sur la voie d'accès au plan d'eau en direction de l'Ouest



Figure 14 : Vue sur l'emplacement du futur parking bus depuis la voie d'accès au plan d'eau (source : StreetView Google février 2011)




Figure 15 : Vue au 21/04/2015 sur l'actuelle voirie amenant au plan d'eau, en direction du Nord-Est




Figure 16 : Vue au 21/04/2015 sur le parking actuel du plan d'eau, depuis l'Est de celui-ci



Figure 17 : Vue au 21/04/2015 sur le parking actuel à l'Est du plan d'eau, en direction du Sud-Est