

DEPARTEMENT DU VAR

**COMMUNE DE MONTAUROUX**

*Lieu-dit: "La Colle Noire"*

**DEMANDE D'EXAMEN AU CAS PAR CAS**  
**A LA REALISATION D'UNE ETUDE D'IMPACT**

**Propriété de Mme Lucienne ROSTAGNO**

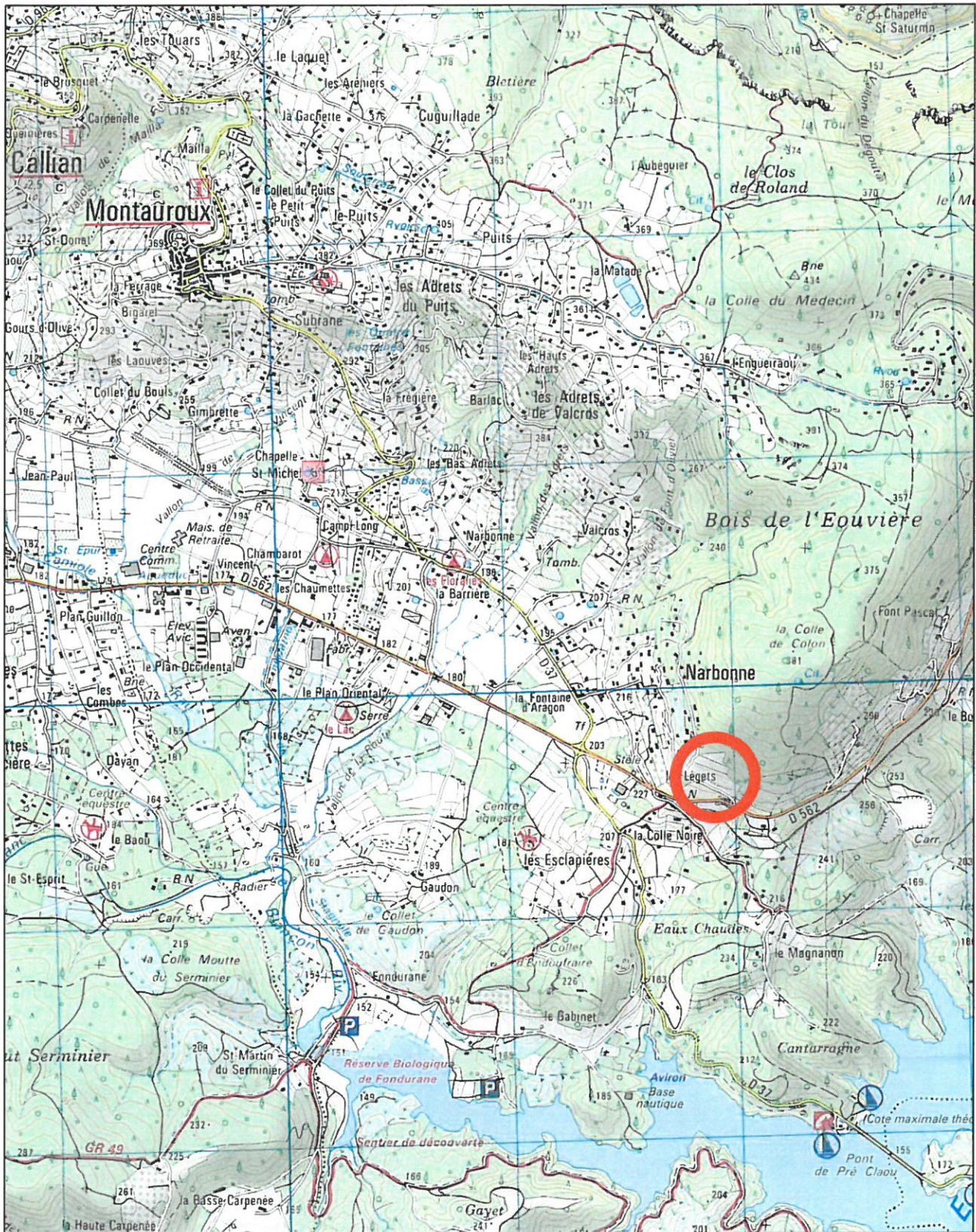
*Cadastrée section H n°1230*



*Dressé le 19 juillet 2016*  
**SELARL AMAYENC RIGAUD & Associés**  
*Géomètres - Experts Fonciers D.P.L.G.*  
*Bureau secondaire : 64, Chemin de Draguignan*  
*Hameau dela Blanquerie, n°3 - 83440 FAYENCE*  
*Tél: 04.94.76.11.42 - Fax: 04.94.76.15.79*  
*Réf: FA - VA - 16.0.4763.10*

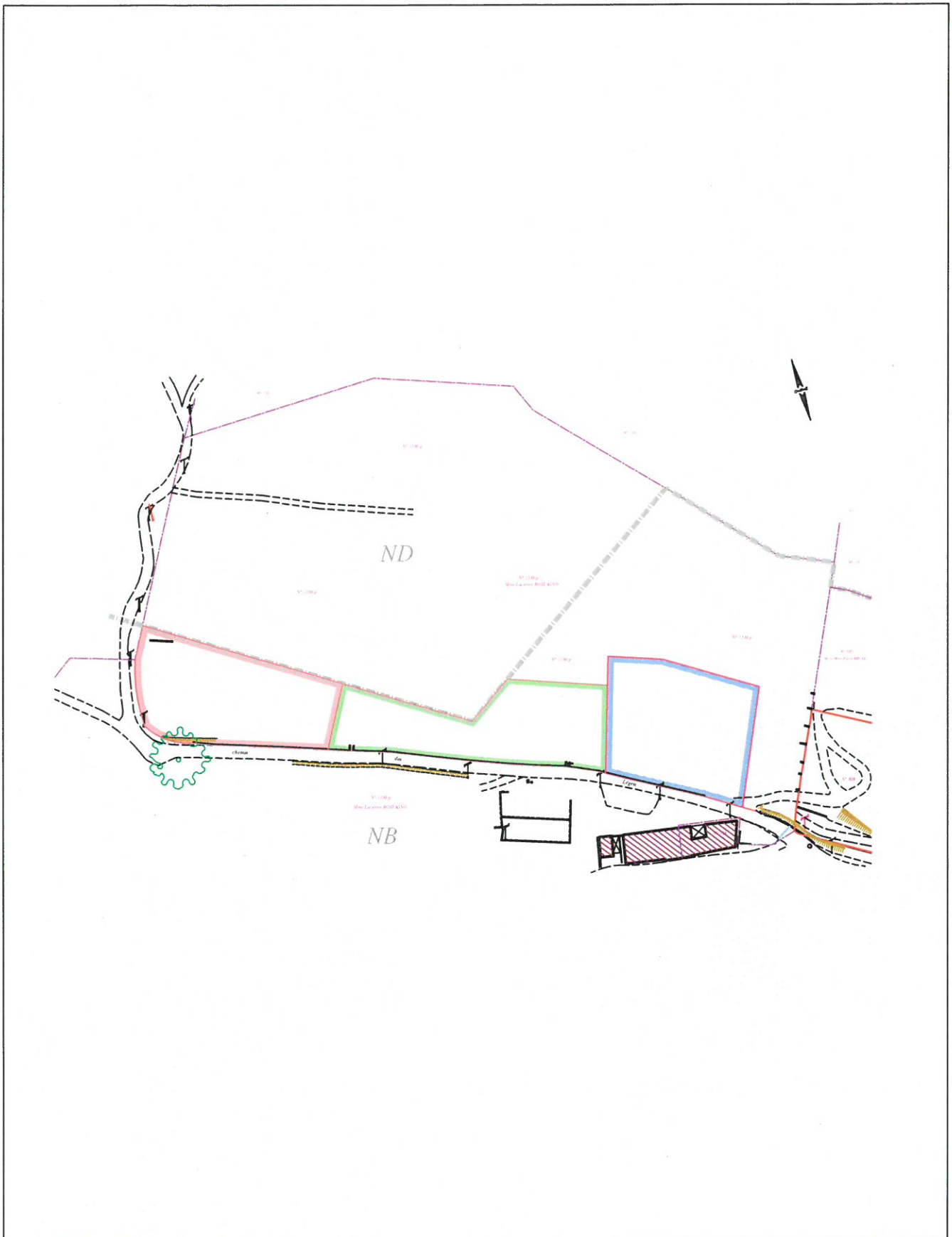
# EXTAIT DE CARTE IGN

ECHELLE: 1/25000



# SCHEMA D'INTENTION DE DIVISION

ECHELLE: 1/2500



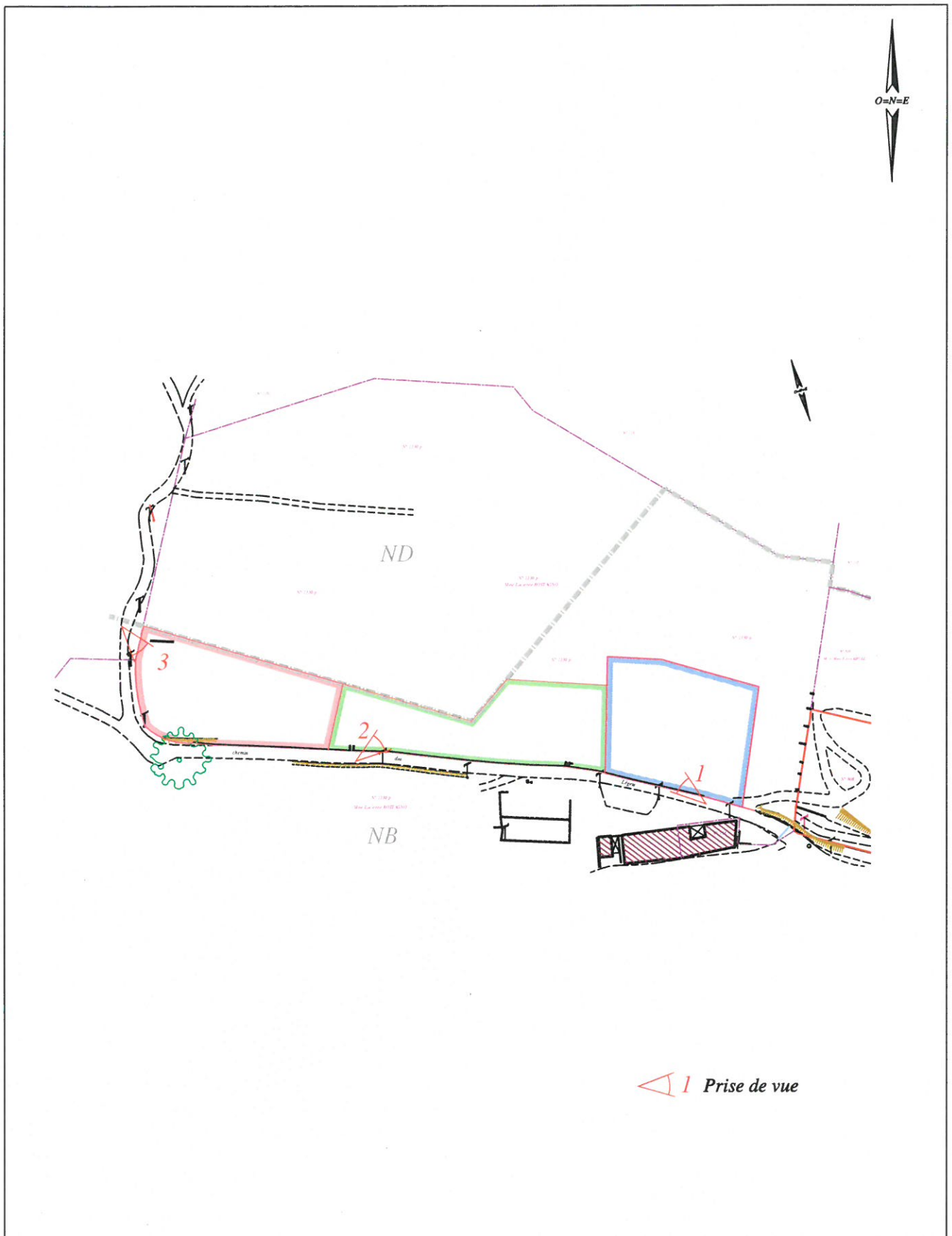
# PRISE DE VUE AERIENNE

ECHELLE: 1/2000 environ



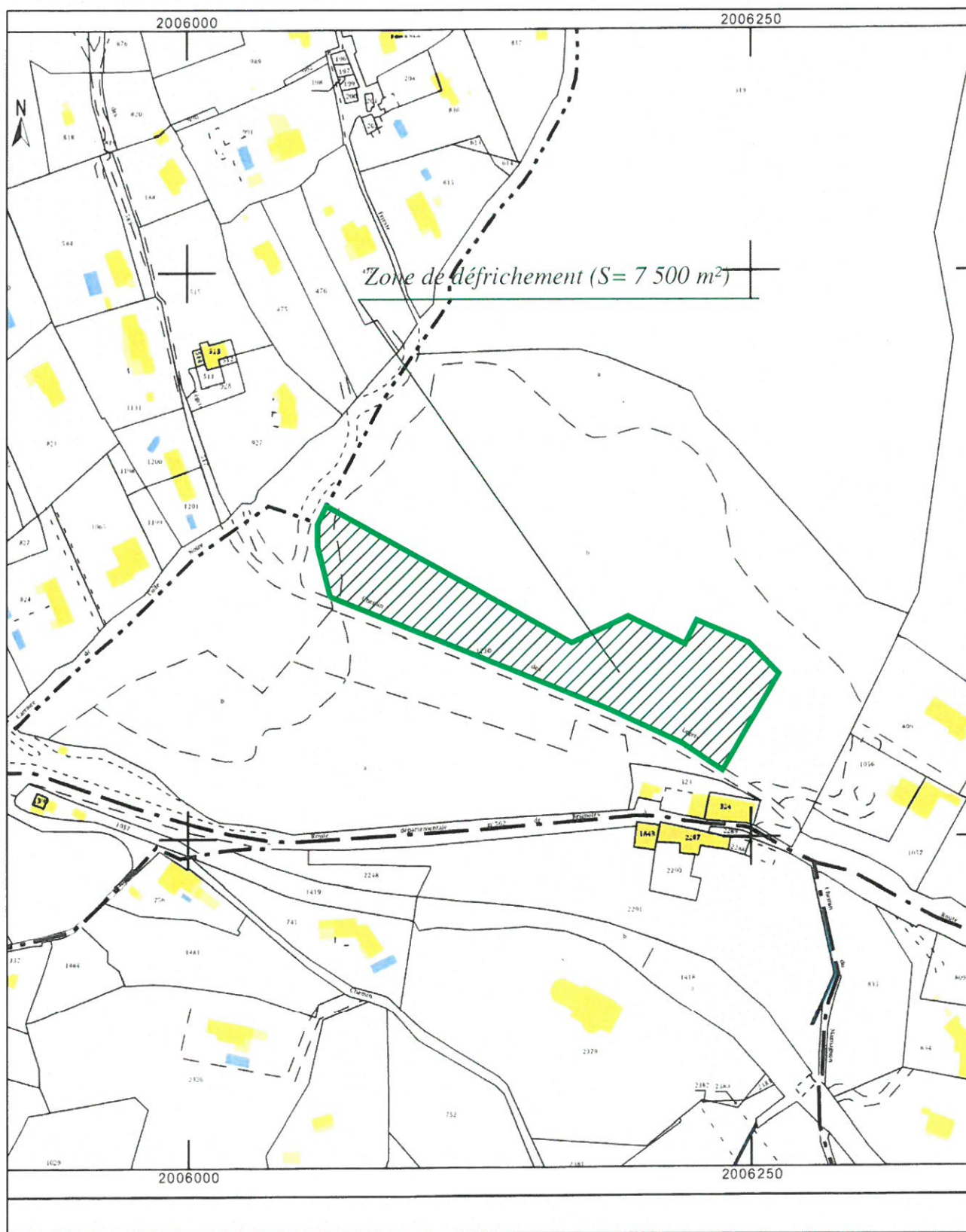
# SCHEMA DE REPERAGE DES CLICHES

(Clichés réalisés au 10/05/2016)



# EXTAIT CADASTRAL

ECHELLE: 1/2000



section H n°1230p



*Cliché n°1*



*Cliché n°2*



Google

*Cliché n°3*