

MENTON PARC AUTO

Parking des Sablettes à Menton (06)

Demande d'examen au cas par cas préalable
à la réalisation d'une étude d'impact

Article R. 122-3 du code de l'environnement

Annexes au CERFA

Annexe 1. Informations nominatives relatives au pétitionnaire

MENTON PARC AUTO

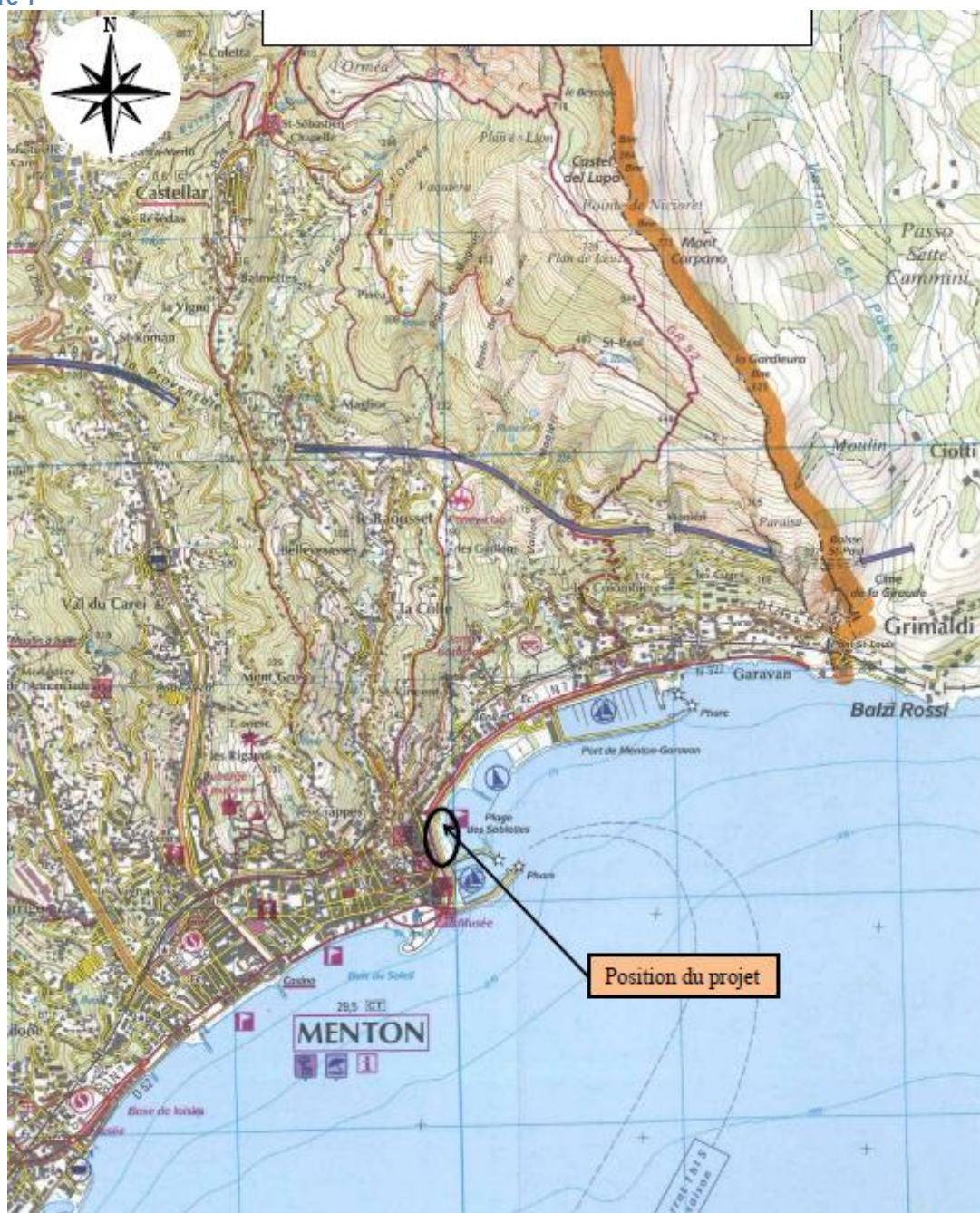
Maitre d'ouvrage délégué

30 rue de Gramont 75002 PARIS

Monsieur Marc GRASSET, Directeur Général Délégué

Annexe 2. Plan de situation du projet

Figure 1



Annexes 3. Photographies de la zone d'implantation

Figure 2. Vue générale du parking aérien de la plage des Sablettes sous lequel le projet de parking souterrain sera construit



Figure 3. Pendant l'exécution du chantier : vue depuis le quai Napoléon III vers la Vieille Ville de Menton.



Annexe 4. Plans du projet

Figure 4 Emplacement des limites de l'emprise du projet



Figure 5 Plan de masse : surface

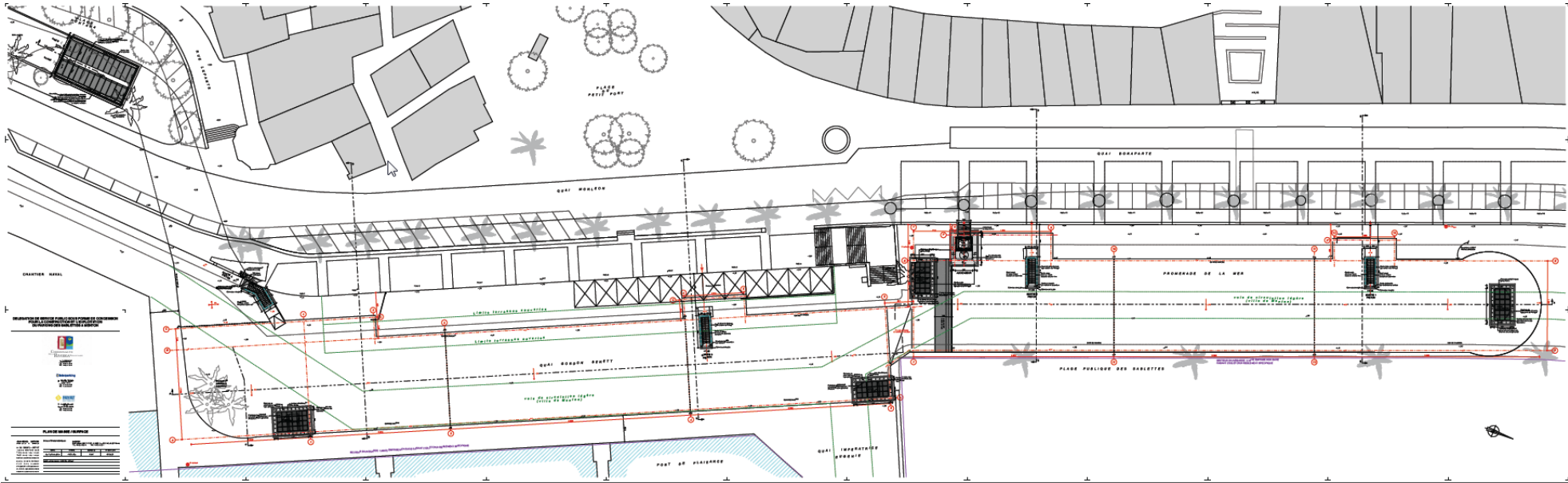
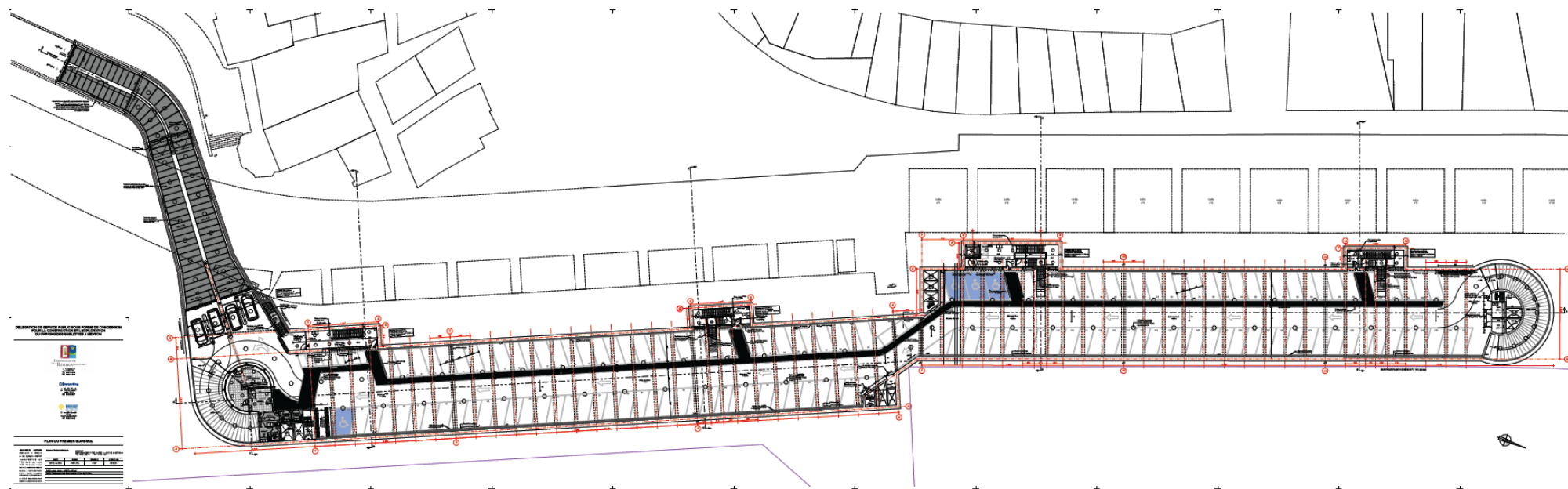


Figure 6 Plan de masse : premier sous-sol (niveau N-1)



Page suivante :

Figure 7 Secteur des Sablettes. Aménagement des espaces publics en surface du nouveau parking souterrain. Plan de masse général du projet (Agence d'Architectes-Paysagistes Guillermin et ATU Ingénierie VRD).



Figure 8 Coupe type en travers : coupe passant par le Vieux-Port

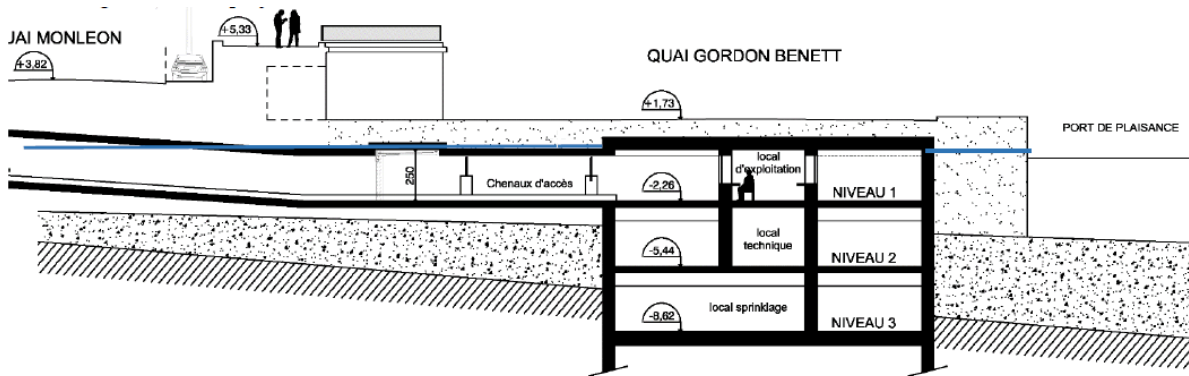


Figure 9 Coupe type en travers : coupe passant par le Vieux-Port

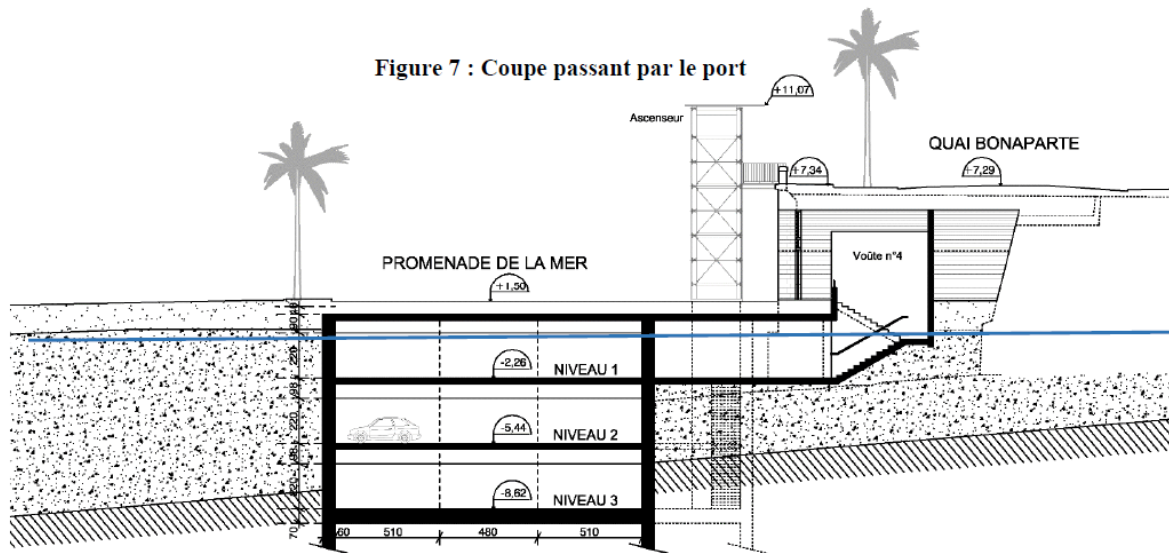


Figure 7 : Coupe passant par le port

Annexe 5. Plan des abords du projet

Figure 10 Insertion du parking souterrain entre la Vieille Ville de Menton et le bassin portuaire du Vieux-Port. A droite : la plage des Sablettes.



Page suivante :

Figure 11 Vues panoramiques du site.



• Ville de Menton
Création d'un stationnement souterrain
sur la plage des Sablettes •

Vues panoramiques

**Vue panoramique
sur le quartier de Saint-Julien**



**Vue panoramique de la vieille ville
et de la plage des Sablettes**



