

Annexe 3 - Photos Plage Naturelle Dorée

Plage dans le paysage lointain.



Photo 1: Plage naturelle Dorée « ouest » (« Lido ») en juin 2014




Photo 2: Plage naturelle Dorée "Est" en juin 2014

Plage dans son environnement proche
Zones pouvant faire l'objet de rechargement :



Photo 3: Partie arrière de la plage du « Lido » (2014)




Photo 4: Zone à recharger devant la cale d'accès (2014)



Photo 5 : Zone devant rampe d'accès après rechargement (2014)




Photo 6: extension vers Bandol avec posidonie et galet en mélange en 2011



Photo 7 : Partie arrière de la plage Dorée et partie en mélange posidonie / galet (avril 2013)