



FIGURE 3 : DELIMITATION DE LA ZONE DU PROJET

# PLANS DE SITUATION

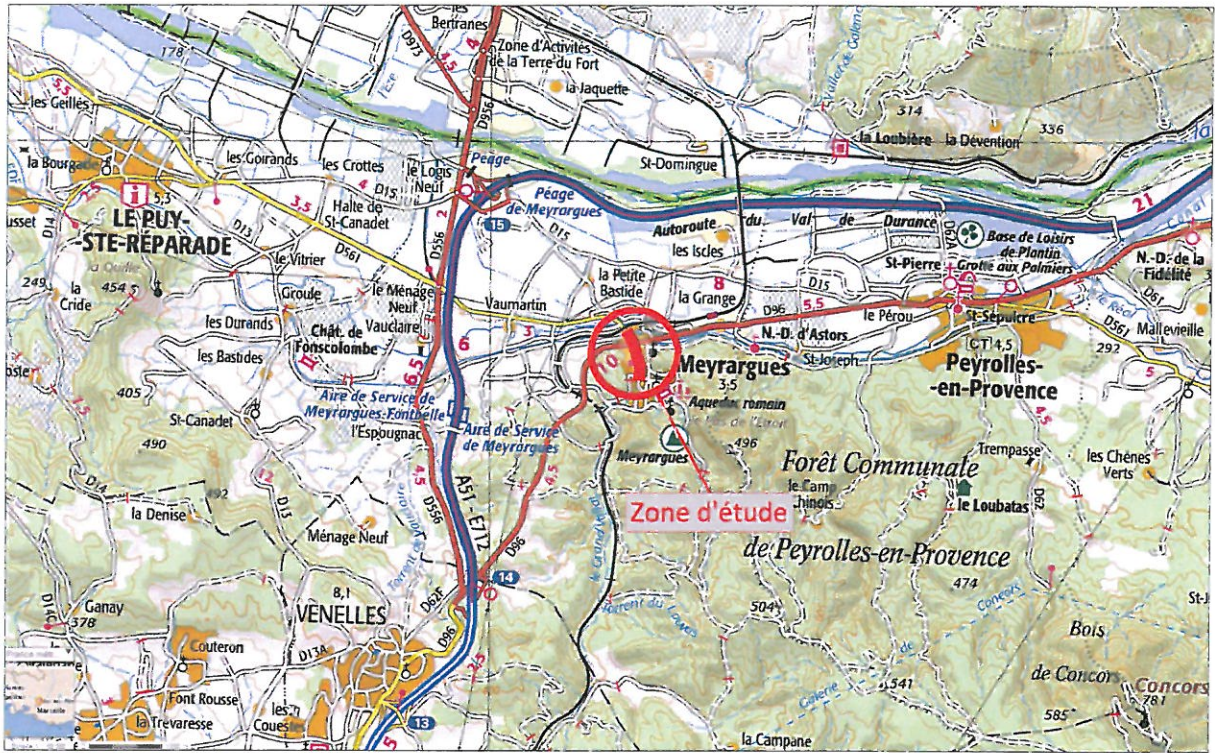


FIGURE 1 PLAN DE LOCALISATION

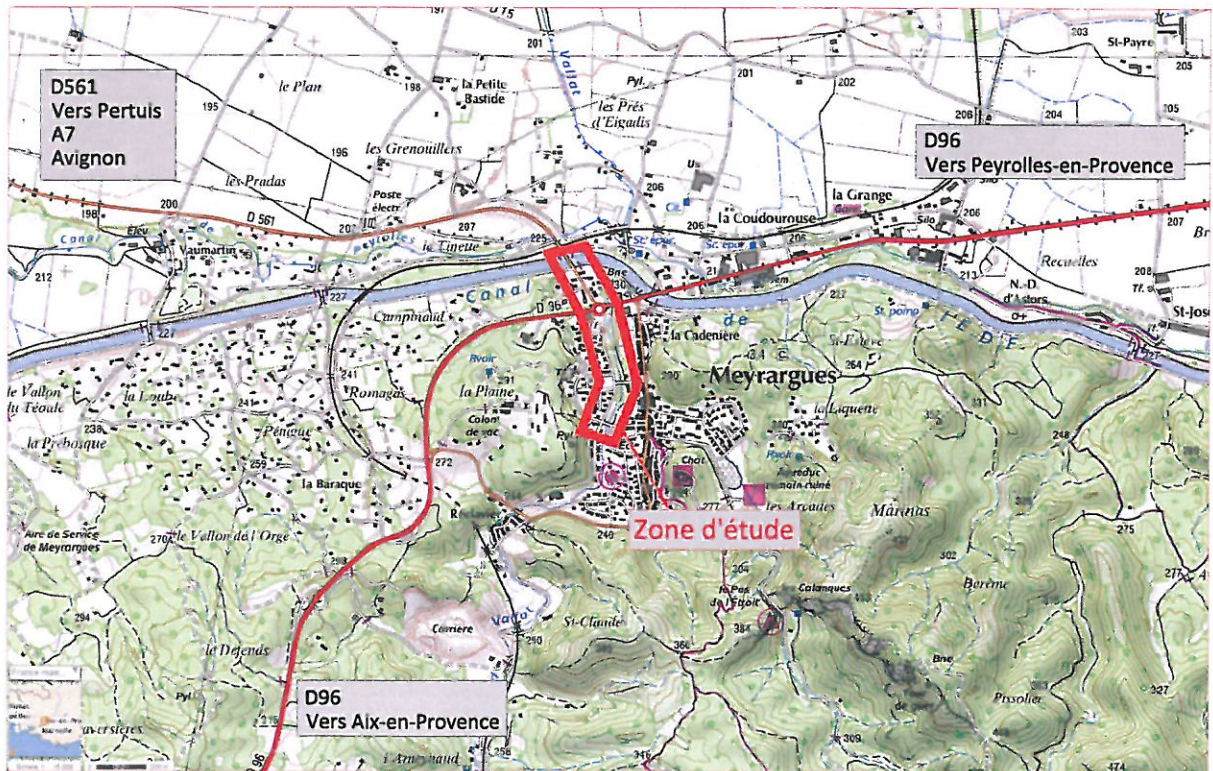
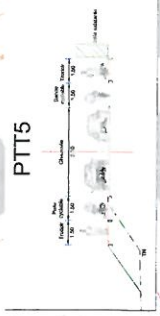
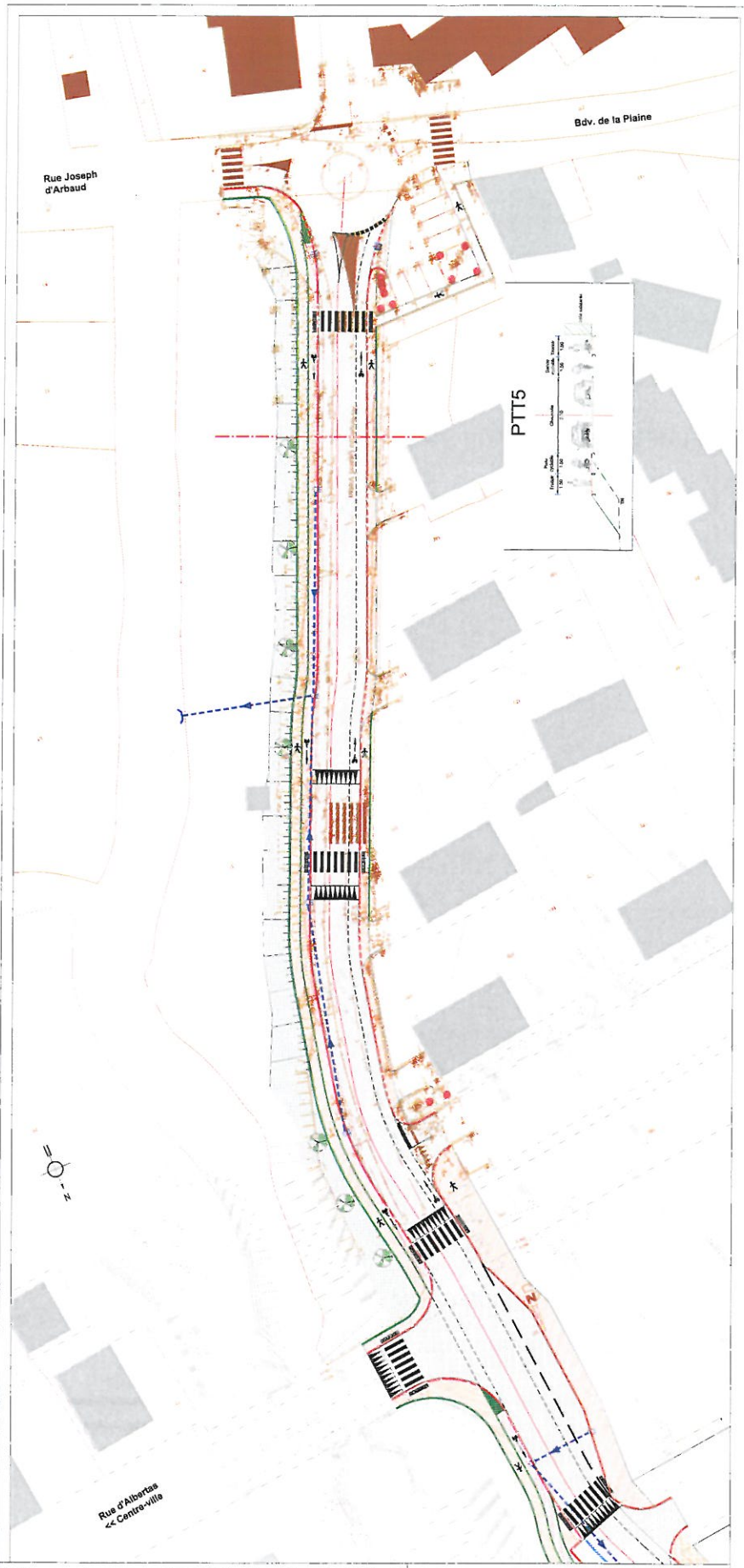


FIGURE 2 PLAN DE SITUATION



Département des Bouches-du-Rhône

COMMUNAUTÉ D'AGGLOMÉRATION  
DU PAYS D'AIX EN PROVENCE

COMMUNE DE MEYRARGUES

Règlement entre Nord de la ville, avenue Frédéric Mistral et  
avenue du Grand Vallat

**ETUDES PREALABLES DE DEFINITION**

Tracé en plan prolongement entre Rue d'Albertas  
et Rue Joseph d'Arbaud

Solution retenue - (autres éventuelles propositions subséquentes)

INTERVALLES

NO	DATE	OBJET
1	10/01/2018	Plan de situation
2	10/01/2018	Plan de situation
3	10/01/2018	Plan de situation
4	10/01/2018	Plan de situation
5	10/01/2018	Plan de situation
6	10/01/2018	Plan de situation
7	10/01/2018	Plan de situation
8	10/01/2018	Plan de situation
9	10/01/2018	Plan de situation
10	10/01/2018	Plan de situation
11	10/01/2018	Plan de situation
12	10/01/2018	Plan de situation
13	10/01/2018	Plan de situation
14	10/01/2018	Plan de situation
15	10/01/2018	Plan de situation
16	10/01/2018	Plan de situation
17	10/01/2018	Plan de situation
18	10/01/2018	Plan de situation
19	10/01/2018	Plan de situation
20	10/01/2018	Plan de situation
21	10/01/2018	Plan de situation
22	10/01/2018	Plan de situation
23	10/01/2018	Plan de situation
24	10/01/2018	Plan de situation
25	10/01/2018	Plan de situation
26	10/01/2018	Plan de situation
27	10/01/2018	Plan de situation
28	10/01/2018	Plan de situation
29	10/01/2018	Plan de situation
30	10/01/2018	Plan de situation
31	10/01/2018	Plan de situation
32	10/01/2018	Plan de situation
33	10/01/2018	Plan de situation
34	10/01/2018	Plan de situation
35	10/01/2018	Plan de situation
36	10/01/2018	Plan de situation
37	10/01/2018	Plan de situation
38	10/01/2018	Plan de situation
39	10/01/2018	Plan de situation
40	10/01/2018	Plan de situation
41	10/01/2018	Plan de situation
42	10/01/2018	Plan de situation
43	10/01/2018	Plan de situation
44	10/01/2018	Plan de situation
45	10/01/2018	Plan de situation
46	10/01/2018	Plan de situation
47	10/01/2018	Plan de situation
48	10/01/2018	Plan de situation
49	10/01/2018	Plan de situation
50	10/01/2018	Plan de situation
51	10/01/2018	Plan de situation
52	10/01/2018	Plan de situation
53	10/01/2018	Plan de situation
54	10/01/2018	Plan de situation
55	10/01/2018	Plan de situation
56	10/01/2018	Plan de situation
57	10/01/2018	Plan de situation
58	10/01/2018	Plan de situation
59	10/01/2018	Plan de situation
60	10/01/2018	Plan de situation
61	10/01/2018	Plan de situation
62	10/01/2018	Plan de situation
63	10/01/2018	Plan de situation
64	10/01/2018	Plan de situation
65	10/01/2018	Plan de situation
66	10/01/2018	Plan de situation
67	10/01/2018	Plan de situation
68	10/01/2018	Plan de situation
69	10/01/2018	Plan de situation
70	10/01/2018	Plan de situation
71	10/01/2018	Plan de situation
72	10/01/2018	Plan de situation
73	10/01/2018	Plan de situation
74	10/01/2018	Plan de situation
75	10/01/2018	Plan de situation
76	10/01/2018	Plan de situation
77	10/01/2018	Plan de situation
78	10/01/2018	Plan de situation
79	10/01/2018	Plan de situation
80	10/01/2018	Plan de situation
81	10/01/2018	Plan de situation
82	10/01/2018	Plan de situation
83	10/01/2018	Plan de situation
84	10/01/2018	Plan de situation
85	10/01/2018	Plan de situation
86	10/01/2018	Plan de situation
87	10/01/2018	Plan de situation
88	10/01/2018	Plan de situation
89	10/01/2018	Plan de situation
90	10/01/2018	Plan de situation
91	10/01/2018	Plan de situation
92	10/01/2018	Plan de situation
93	10/01/2018	Plan de situation
94	10/01/2018	Plan de situation
95	10/01/2018	Plan de situation
96	10/01/2018	Plan de situation
97	10/01/2018	Plan de situation
98	10/01/2018	Plan de situation
99	10/01/2018	Plan de situation
100	10/01/2018	Plan de situation

**LEGENDE**

- Chaussée en encorb
- Tracé
- Piste cyclable
- Espace piétons
- Bancs piétons
- Bancs T2
- Bancs T2 abrite
- Bancs P2
- Région EP
- Région piétons
- Région à gèle
- Tour de bus



Département de Bouche-du-Rhône  
**COMMUNAUTÉ D'AGGLOMÉRATION  
DU PAYS D'AIX EN PROVENCE**  
**PAYS D'AIX**  
 COMMUNE DE METRANGES  
 Mandatage en vertu de la loi - avenue Frédéric Mistral et  
 avenue de Saint-Victor

**ETUDES PREALABLES DE DEFINITION**  
 Etat en plan  
 Solution retenue

INTERVA Urban  
 04 91 91 91 91  
 www.interva.com

**LEGENDE**

	Chaussée en travaux
	Trottoir
	Plan
	Espaces verts
	Borne horizontale
	Borne V2
	Borne V1
	Carrefour routier
	Carrefour à double T
	Regard à eau
	Regard à gaz
	File de bornes

