

**Maître  
d'Ouvrage :**

**Mairie de Cheval Blanc**



**Projet d'aménagement du site Donnat au quartier de  
la Canebière à Cheval-Blanc (84)  
Annexe au formulaire « cas par cas »**

## SOMMAIRE

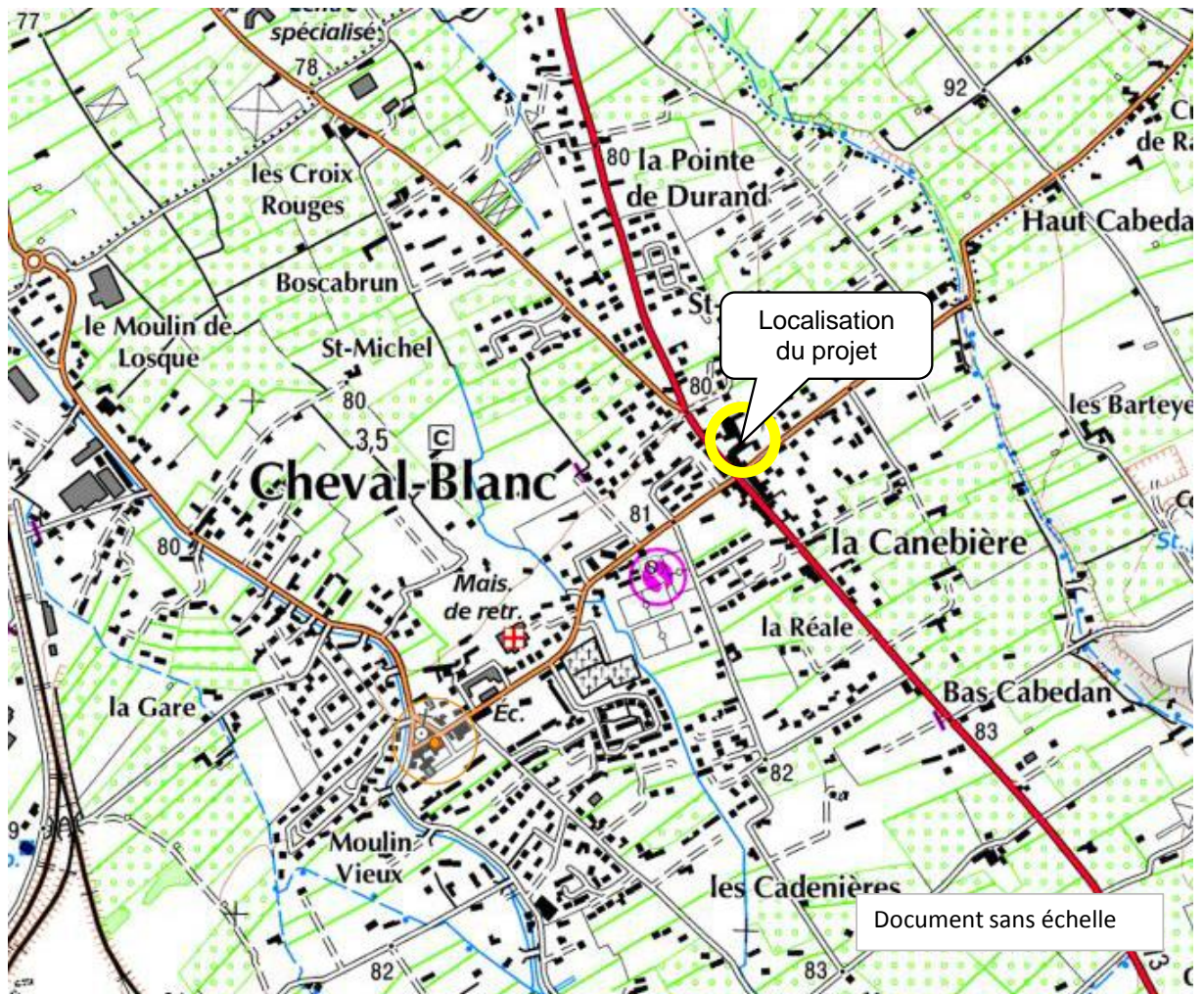
1	ANNEXE 1 – INFORMATIONS RELATIVES AU MAITRE D’OUVRAGE.....	3
2	ANNEXE 2 – PLAN DE SITUATION.....	4
3	ANNEXE 3 – PHOTOGRAPHIES DE LA ZONE D’IMPLANTATION .....	7
4	ANNEXE 4 – PLAN DU PROJET .....	12
5	ANNEXE 5 – PLAN DES ABORDS DU PROJET .....	14

## **1 ANNEXE 1 – INFORMATIONS RELATIVES AU MAITRE D'OUVRAGE**

Le Maître d'ouvrage est la Mairie de Cheval-Blanc, localisée Place de la Mairie, Rue de l'église, 84460 CHEVAL BLANC

La personne représentant la Mairie de Cheval-Blanc est M. Mounier Christian (Maire).

## **2 ANNEXE 2 – PLAN DE SITUATION**







### **3 ANNEXE 3 – PHOTOGRAPHIES DE LA ZONE D'IMPLANTATION**

**Projet d'aménagement du site Donnat à Cheval-Blanc**  
**Vues sur le site**



Vue sur les bâtiments et la cour Nord



Vue sur les bâtiments et la cour Sud



**Projet d'aménagement du site Donnat à Cheval-Blanc**  
**Vue sur le site**



Vue sur la Maison de Maître (à gauche), les bâtiments et la cour Sud

**Projet d'aménagement du site Donnat à Cheval-Blanc**  
**Vues sur le site**



Vue sur l'arrière des bâtiments (côté Ouest)



Vue sur les bâtiments (côté Nord)



**Projet d'aménagement du site Donnat à Cheval-Blanc**  
**Vues lointaines sur le site**



Vue lointaine sur le site, à partir du Nord-Ouest du site

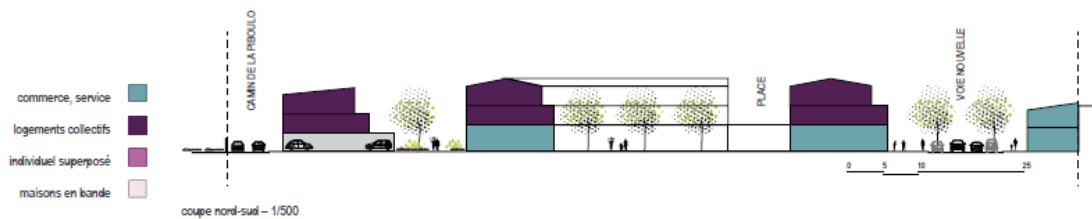
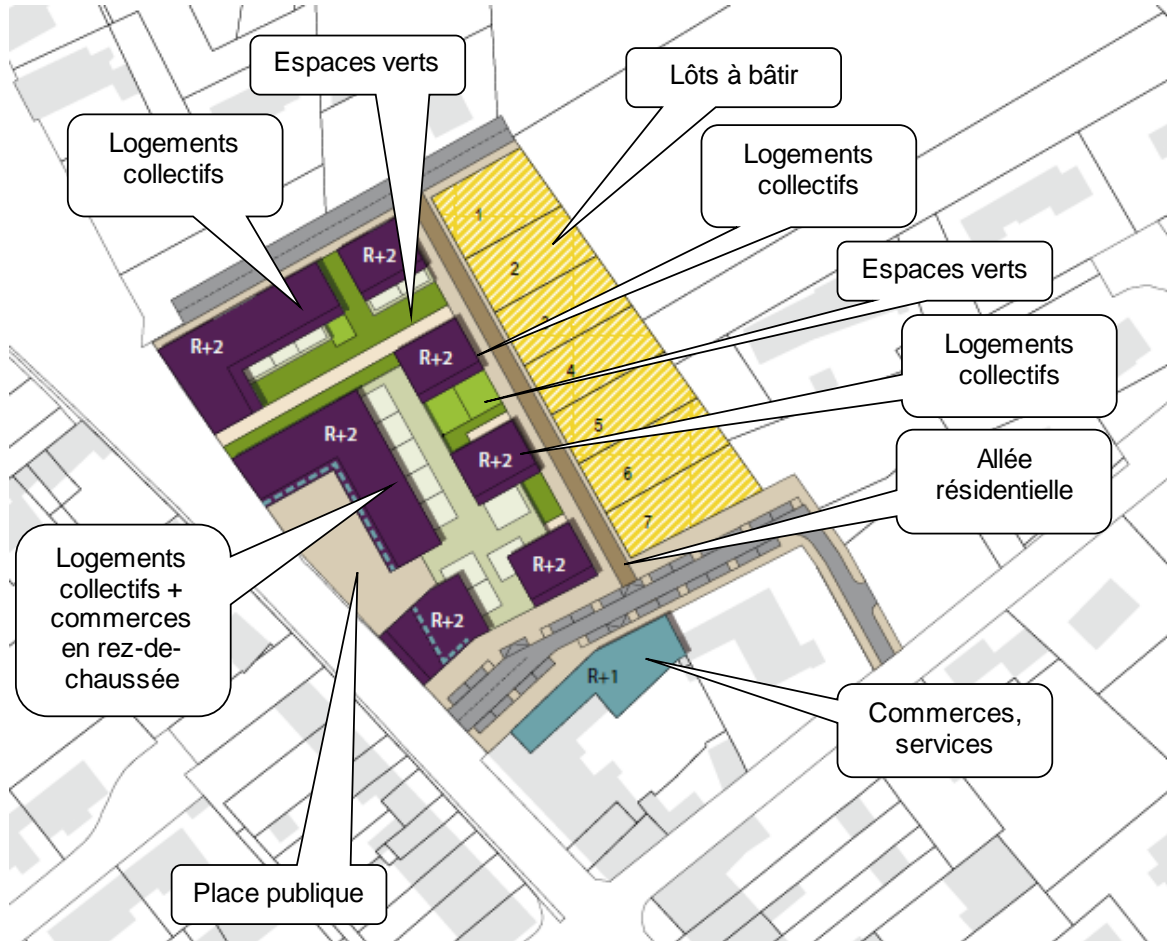


Vue lointaine sur le site, à partir de l'Avenue de la Canebière

## **4 ANNEXE 4 – PLAN DU PROJET**



**Projet d'aménagement du site Donnat à Cheval-Blanc**  
**Plan du projet**



- 59 logements (25 logements sociaux + 34 logements libres)
- 7 lots à bâtir
- la maison de maître démolie
- une place de 525 m<sup>2</sup>
- l'accueil médical positionné en rez-de-chaussée de l'immeuble sur la place ou la voie nouvelle
- 2 ou 3 petits commerces

## **5 ANNEXE 5 – PLAN DES ABORDS DU PROJET**

Projet d'aménagement du site Donnat à Cheval-Blanc  
Vue aérienne sur les abords du projet



Ci-dessus : vue aérienne originale - Ci-dessous : interprétation de la vue aérienne

