

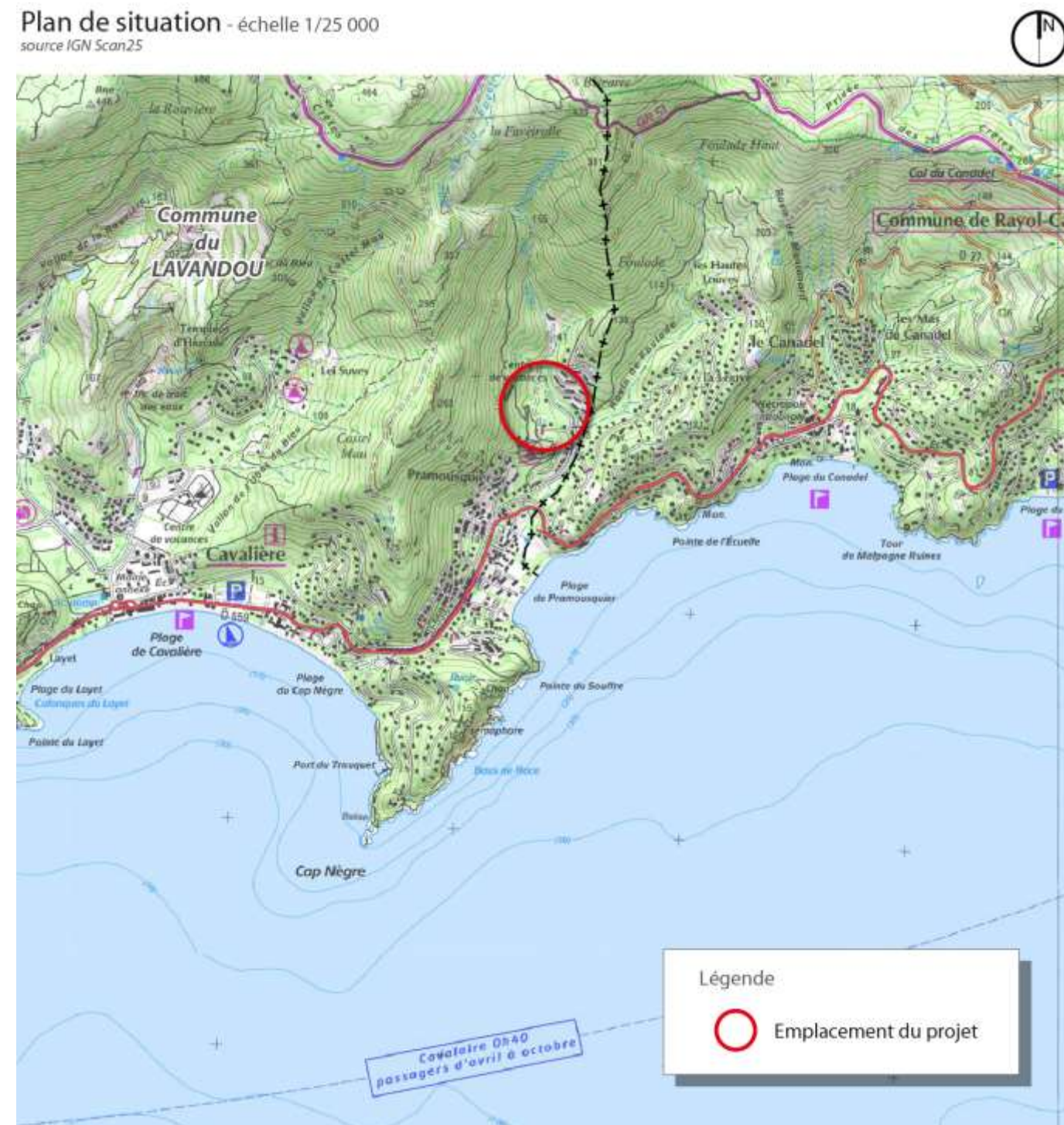
**Mise en conformité incendie et accessibilité des personnes en situation de handicap (PSH) du terrain de camping du CCE-LCL
« La Boudrague »
Commune du Lavandou (83)**

Annexes au Cerfa n°14734*02 « Examen au cas par cas »

Sommaire :

- **Annexe I** : Plan de situation général – échelle 1/25000
- **Annexe II** : Planche photos
- **Annexe III** : Plan général des travaux
- **Annexe IV** : Plans des abords du projet – échelle 1/4000

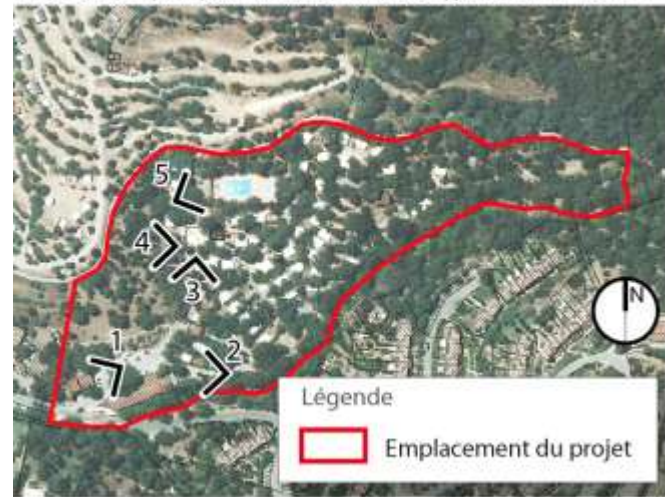
ANNEXE I : PLAN DE SITUATION



ANNEXE II : PLANCHE PHOTOS

Planche photos -1/3

source IGN Orthophotoplan - mission 2011 / Photos rapprochées TPF infra 2015



localisation photos



photo1

Planche photos 2/3

source IGN Orthophotoplan - mission 2011 / Photos rapprochées TPF infra 2015



localisation photos



photo6




photo2



photo3



photo7



photo8




photo4



photo5



photo9



photo10

Planche photos 3/3

source IGN Orthophotoplan - mission 2011 / Photos rapprochées TPF infra 2015



localisation photos



photo11



photo12



photo13



photo14

ANNEXE III : PLAN GENERAL DES TRAVAUX







MAÎTRE D'OUVRAGE
L.C.L PROJETS IMMOBILIERS

Commune du LAVANDOU
AMENAGEMENT DU CAMPING DE PRAMOUSQUIER

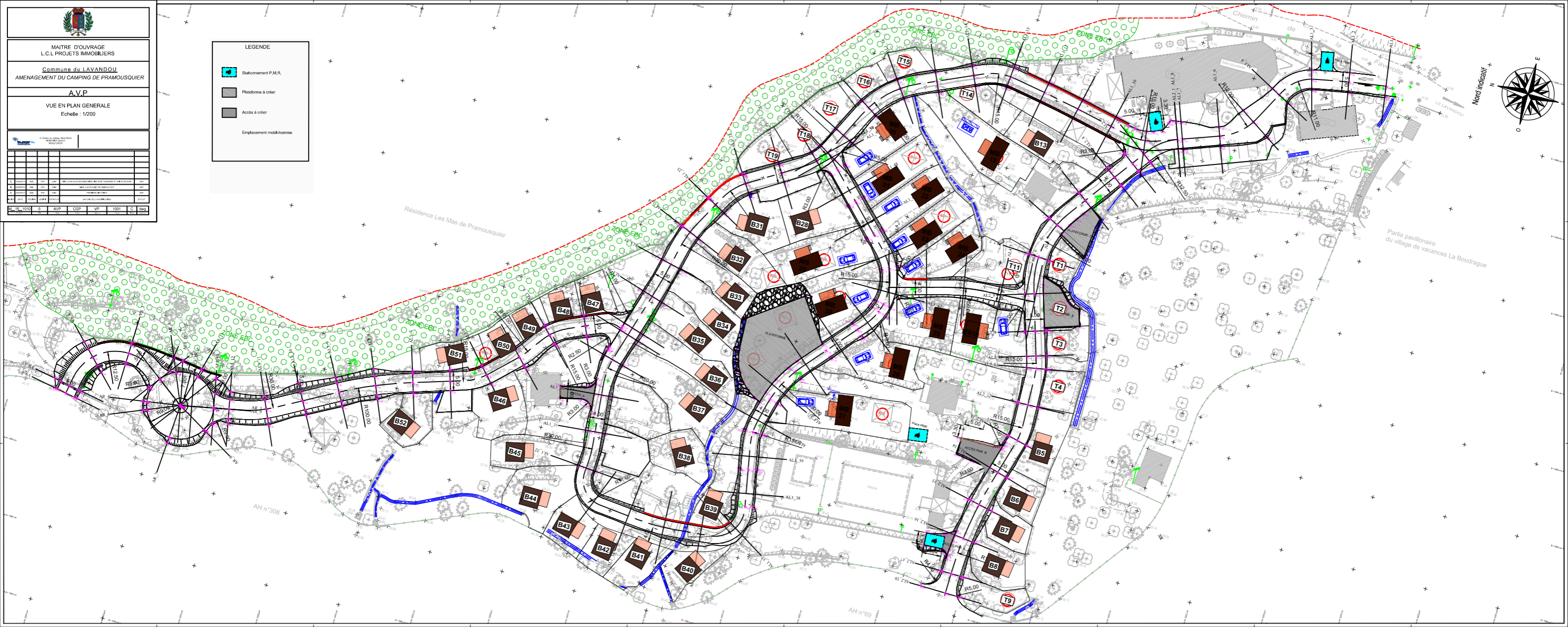
A.V.P

VUE EN PLAN GENERALE
Echelle : 1/200

LEGENDE

-  Stationnement P.A.M.R.
-  Plateforme à créer
-  Accès à créer
-  Emplacement mobil-home

U	1	2	3	4	5	6	7	8	9	10	11	12	13	14	15	16	17	18	19	20	21	22	23	24	25	26	27	28	29	30	31	32	33	34	35	36	37	38	39	40	41	42	43	44	45	46	47	48	49	50	51	52	53	54	55	56	57	58	59	60	61	62	63	64	65	66	67	68	69	70	71	72	73	74	75	76	77	78	79	80	81	82	83	84	85	86	87	88	89	90	91	92	93	94	95	96	97	98	99	100
U	101	102	103	104	105	106	107	108	109	110	111	112	113	114	115	116	117	118	119	120	121	122	123	124	125	126	127	128	129	130	131	132	133	134	135	136	137	138	139	140	141	142	143	144	145	146	147	148	149	150	151	152	153	154	155	156	157	158	159	160	161	162	163	164	165	166	167	168	169	170	171	172	173	174	175	176	177	178	179	180	181	182	183	184	185	186	187	188	189	190	191	192	193	194	195	196	197	198	199	200



ANNEXE IV : PLAN DES ABORDS DU PROJET

Plan des abords - échelle 1/4 000
source IGN Orthophotoplan - mission 2011

