



COMMUNE DE
LA GARDE

VI.E.A SERVITUDES D'UTILITE PUBLIQUE














6 Octobre 2005

Echelle : 1 / 10 000

EDR 25 © IGN 1998

*Ne peut être annexé
à l'arrêté du 21 Novembre
2005 n° 163 de
mise à jour des servitudes
du POS.*



-  **A4** Cours d'eau non domaniaux
-  **Ac1** Monuments historiques Classés
-  **Ac1** Monuments historiques Inscrits
-  **Ac2** Protection des Sites et Monuments naturels Inscrits
-  **Ar6** Champs de tir
-  **EL7** Alignement
-  **EL9** Passage des piétons sur le littoral
-  **I4** Canalisations électriques
-  **Int1** Voisinage des cimetières
-  **PM1** Risques naturels (P.P.R.)
-  **PT2** Protection contre les obstacles des centres d'émission et de réception
-  **PT3** Communications téléphoniques et télégraphiques
-  **T1** Zone ferroviaire en bordure de laquelle peuvent s'appliquer les Servitudes relatives au Chemin de Fer

23/01/2006

Conception DDE-SIG

