

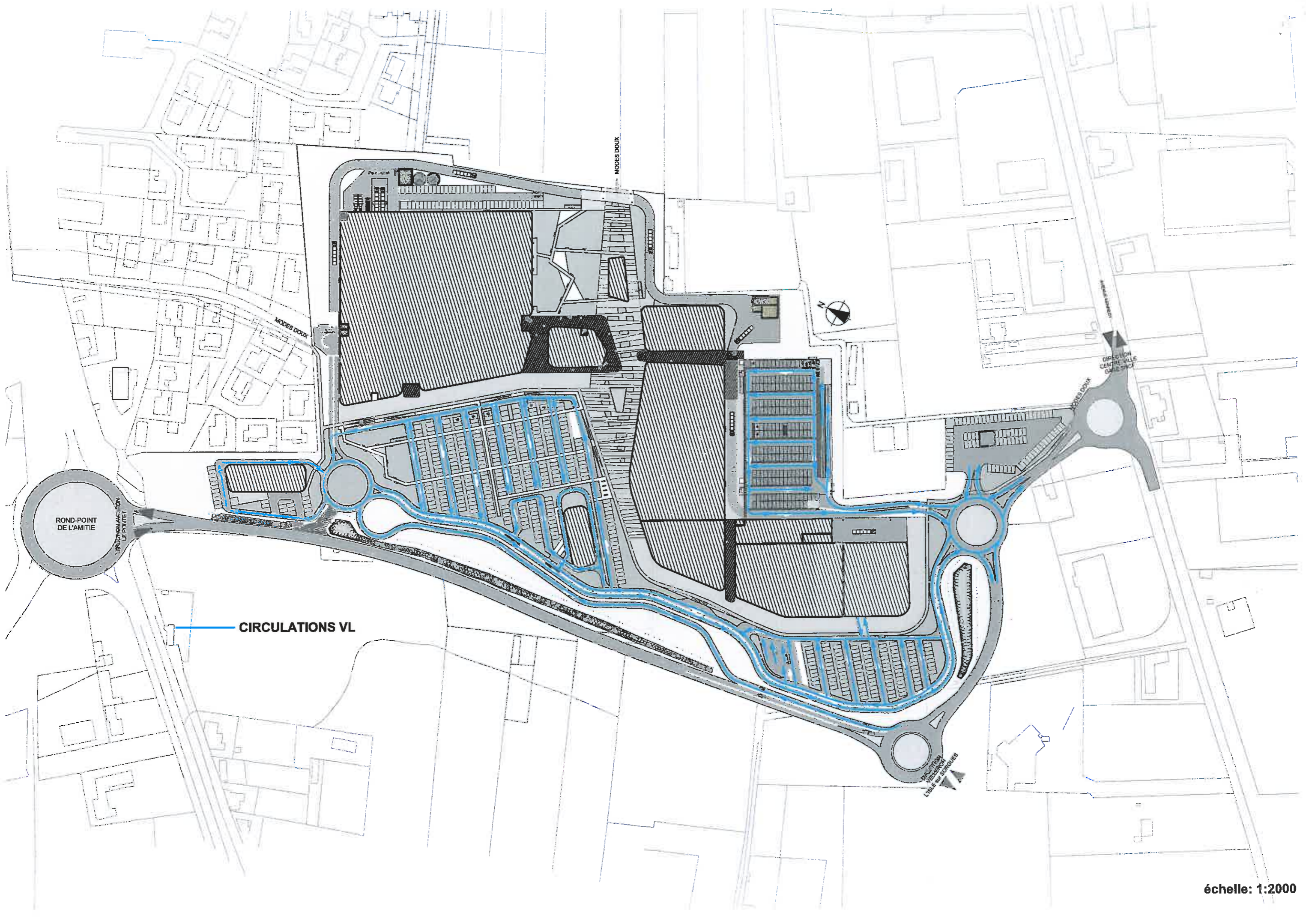
**Annexe 9 – Plan des espaces paysagers / Plan des surfaces (imperméabilisées/non imperméabilisées) /
Perspective du projet (Source : MAP)**

	Espaces verts : 27 100 m ²
	Enrobés : 25 800 m ²
	Enrobés places de parking asph : 6 139 m ²
	Pavés perméable : 4 000 m ²
	Pavés imperméable : 8 338 m ²
	Voie vélos perméable : 1 558 m ²
	Chemins/pistes perméable : 1 245 m ²
	Surfaces dalle parking alto R+2 : 4380 m ²
	Surfaces toitures : 38 520 m ²





Annexe 10 – Plans des circulations VL, TC, modes doux et PL et plan de stationnement du projet (source : MAP)



ROND-POINT DE L'AMITIE

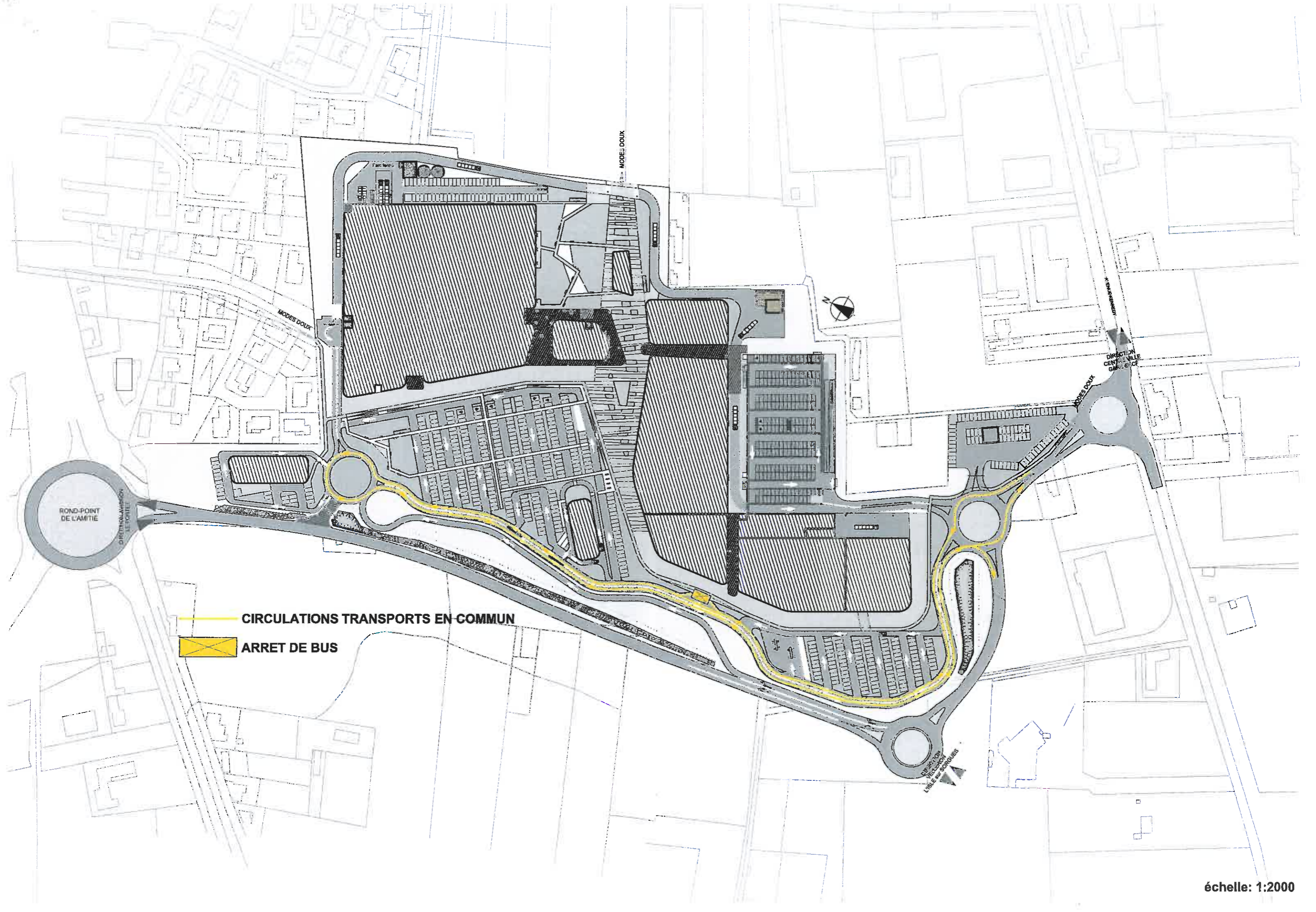
CIRCULATIONS VL

MODES DOUX

MODES DOUX

DIRECTION CENTRE VILLE GARE ST-JACQUES

DIRECTION CENTRE VILLE GARE ST-JACQUES



ROND-POINT DE L'AMITIE

CIRCULATIONS TRANSPORTS EN COMMUN

ARRET DE BUS

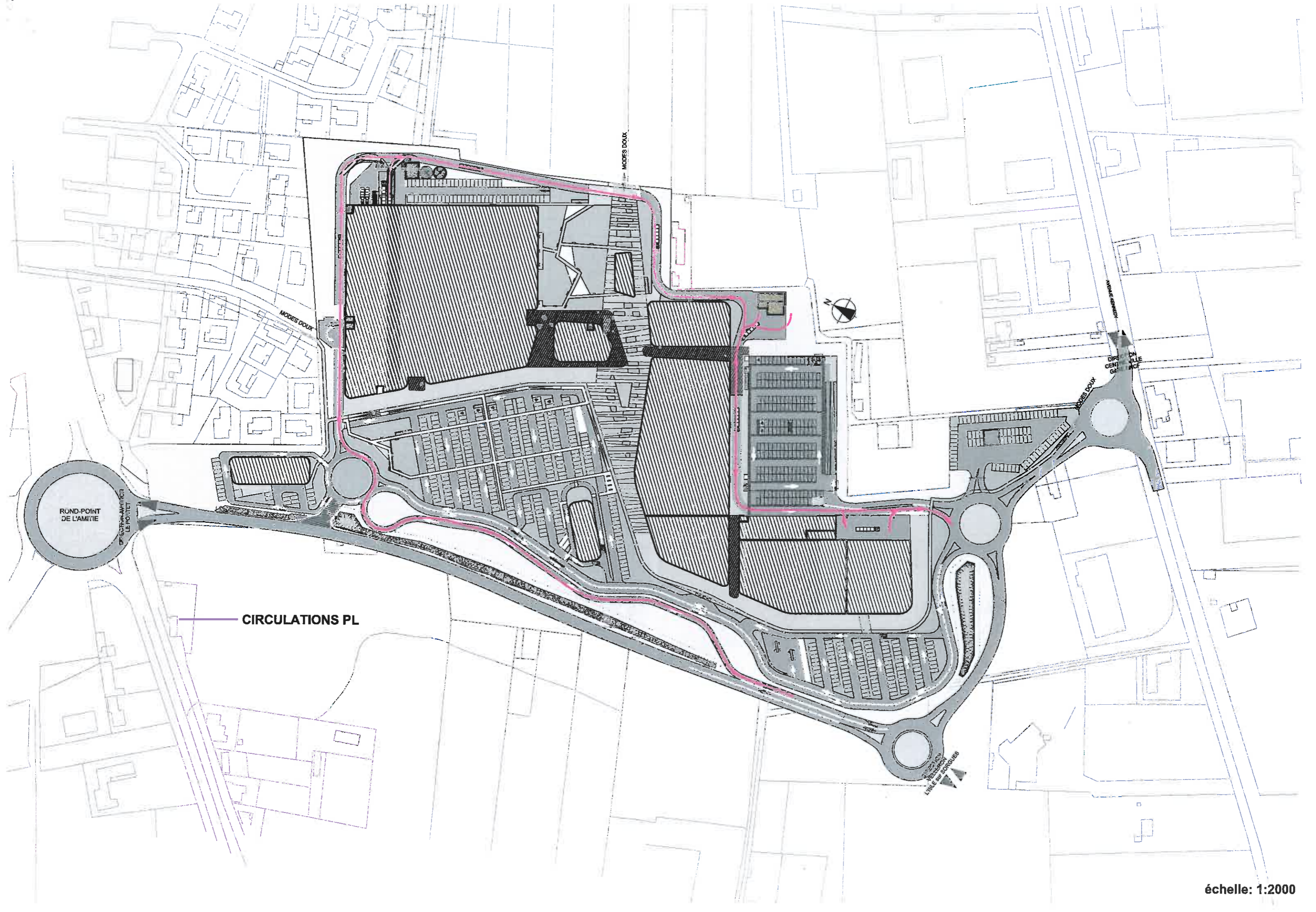
MODES DOUX

MODES DOUX

MODES DOUX

DIRECTION CENTRE VILLE

DIRECTION CENTRE VILLE



ROND-POINT
DE L'AMITIE

CIRCULATIONS PL

MODES DOUX

MODES DOUX

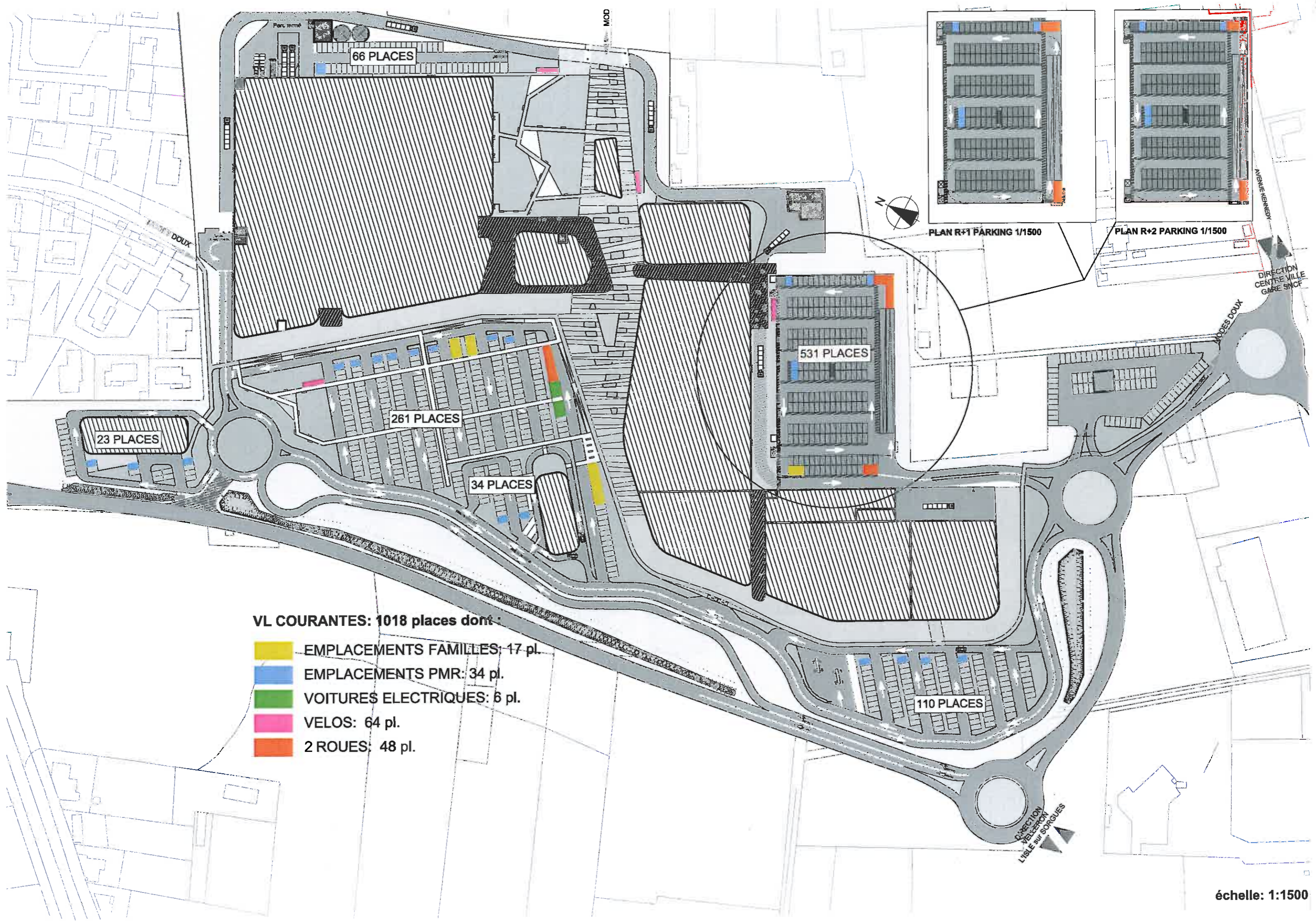


MODES DOUX

DIR
CENT
GA

MODES DOUX

DIR
CENT
GA



- VL COURANTES: 1018 places dont :**
- EMBLEMES FAMILLES: 17 pl.
 - EMBLEMES PMR: 34 pl.
 - VOITURES ELECTRIQUES: 6 pl.
 - VELOS: 64 pl.
 - 2 ROUES: 48 pl.